写真 5-23　ロープ掛け工（イメージ）

写真 5-24　ロープ伏せ工（イメージ）

（２）一里塚の魅力発信

【管理施設及び便益施設/公開・活用及びそのための施設に関する計画】

１）整備の方向性

一里塚の歴史や文化財的な価値等を周知するため、見学･解説等の推進に努めます。また、一里塚本来の姿を理解するため、後世に植生した立木の伐採を想定するとともに、様々な情報発信に努めます。

２）整備手法

・見学・学習推進は、既設階段等の適切な維持管理を想定する。

※説明看板等については、以下の（４）で記載。

・立木伐採は、根腐り防止のため、樹種により適切な伐採方法を検討する。

（３）地域伝承等の継承

【地域全体における関連文化財等の有機的な整備活用に関する計画】

１）整備の方向性

中山道を通行した歴史上の人物、各所に設置された石造物の由来、中山道にまつわる物語等は、市民等が本史跡に興味を持つ契機となるものと考えられることから、これらの調査や記録化、情報発信に努めるとともに、地域伝承等の情報が掲載された既刊書籍の紹介等も想定します。

２）整備手法

・調査・記録化は、既刊書籍等の調査を想定する。また、市民との協働により、新規の情報収集や記録化に努める。

・情報発信は、市のホームページや SNS の利用を想定し、小冊子・書籍の印刷等も検討する。

（４）学習機会と活用基盤の充実

【案内・解説施設/公開・活用及びそのための施設/修景及び植栽に関する計画】

１）整備の方向性

来訪される方が、気軽に本史跡の歴史や価値等を学び、一定の利便性を確保するために、解説サインや誘導サイン、便益施設の管理・更新等に努めます。

また、より多くの人が本史跡とかかわりを持ち、その価値や魅力を学ぶとともに愛着の醸成を図るため、学校教育やボランティアとの連携強化を図ります。

2）整備手法

・解説・誘導サインは、以下の≪サイン計画≫のとおりとする。

・連携強化は、学校教育やボランティアとの連携による見学会等の開催を想定する。

3）その他の取り組み

・ガイダンス施設の設置は、既存施設の利用（既存施設内への設置）を検討する。

・本来の道筋の標示・誘導は、誘導サインの新設、路面の表層整備（表層の色調統一）を検討する（必要に応じて史跡指定区域外の舗装色も変更を検討する）。

・工作物の景観対策は、原則としては修復・更新時の対応を想定し、必要に応じて植栽や景観色への塗装等の対応に努める。

・VR 等による景観復元は、学校教育等との連携が図られる手法を検討する。

≪サイン計画≫

■整備手法

既存サインの有効活用に配慮し、設置箇所や必要性を随時検討して更新や撤去等を行う。また、デザイン・色調の統一化を図る。

■サインの構成

種　類	役　割　等
誘導サイン	中山道の道筋を示し、来訪者を適切に誘導する
解説サイン	歴史的・特徴的な場所や遺構等に関する情報を記載し、史跡について学ぶ。
標柱	主要な遺構等の名称を記載し、名称・位置等を把握する。
名称サイン	地名や石造物等の名称を記載し、名称・位置等を把握する。
注意喚起サイン	来訪者の活動の一部を抑制する、または注意事項を知らせる。

■既存サイン撤去・更新の考え方

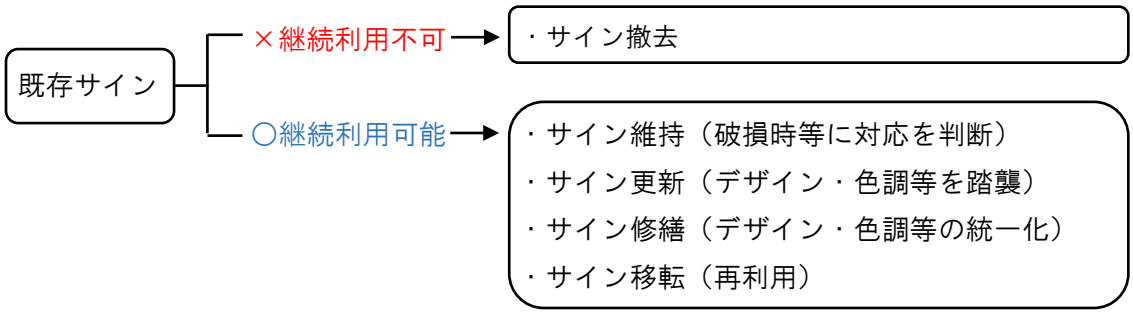

※継続利用の可否は、設置場所、デザイン・色調、記載内容、劣化状況等により判断。

※維持における破損時等の対応は、撤去・更新（再設置）・移転のほか、復旧を検討する。

※更新は、経年劣化・汚損・破損等が著しい場合に実施し、基礎・支柱は再利用に努める。

※史跡指定範囲外にあっても至近距離に設置されたサインは、上記に準じて対応を判断。

※以下に掲げる地区ごとの方針は、必ずしも本計画の期間中に実施するものではない。

■サインのデザイン

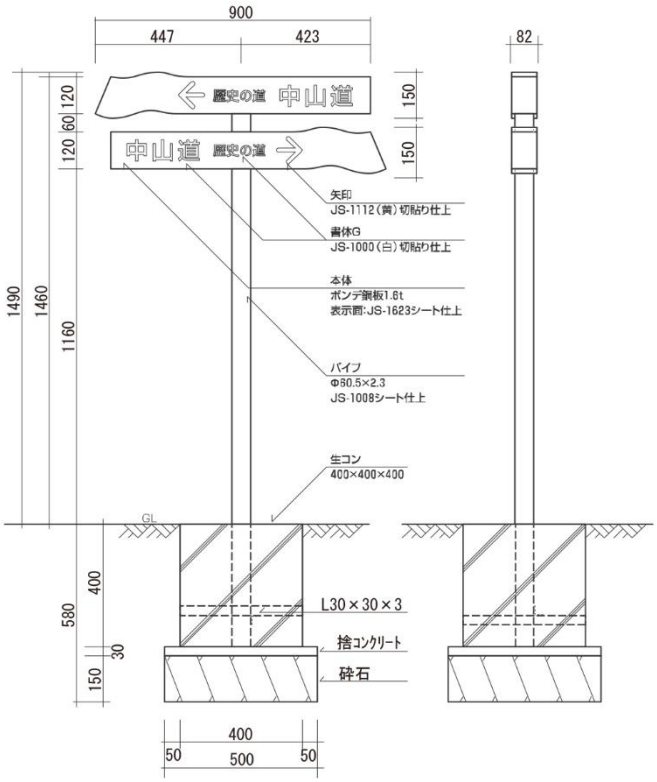

図 5-6　誘導サイン_仕様

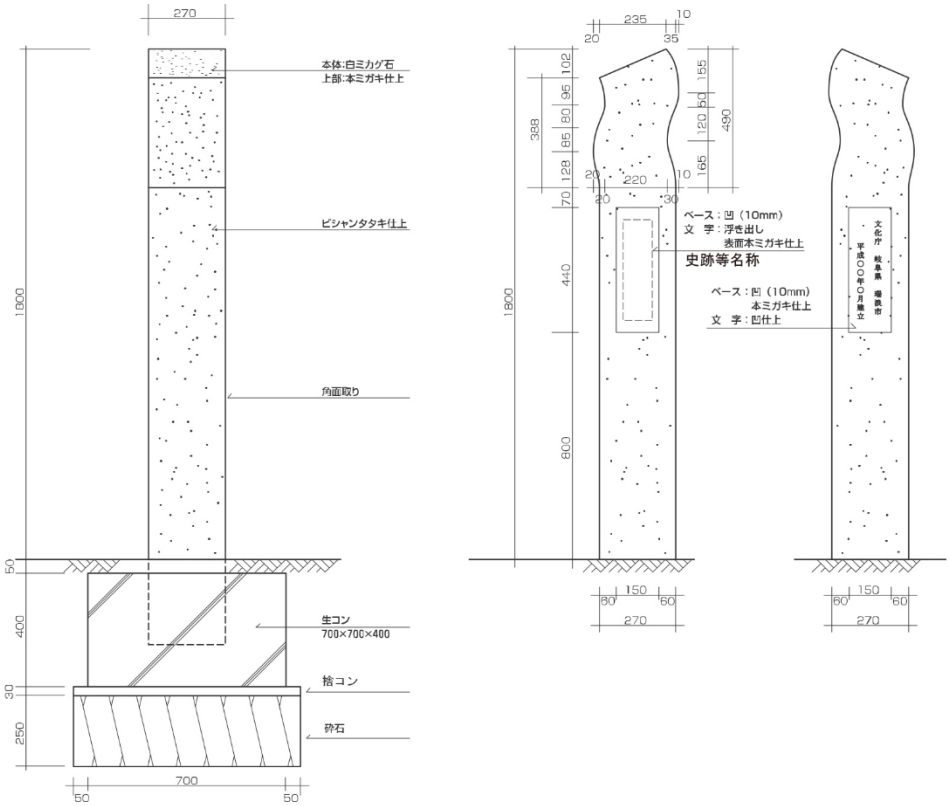

図 5-7　標柱_仕様

※解説・多言語対応のため、QR コード添付等を検討する。

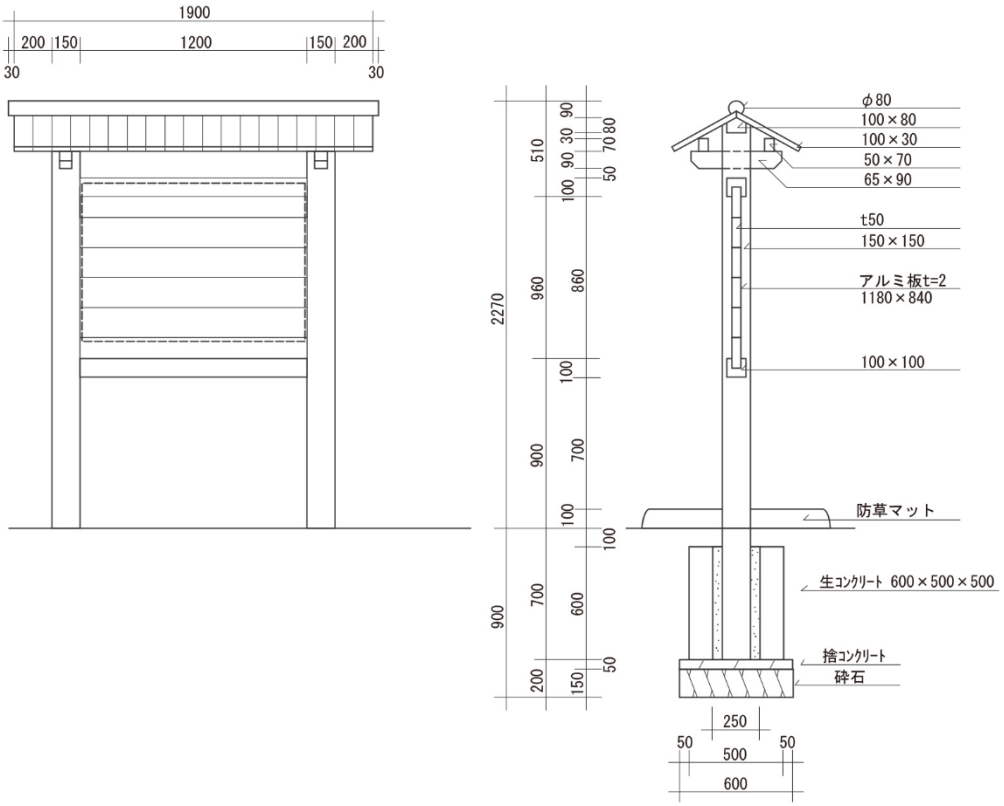

図 5-8　解説サイン_仕様

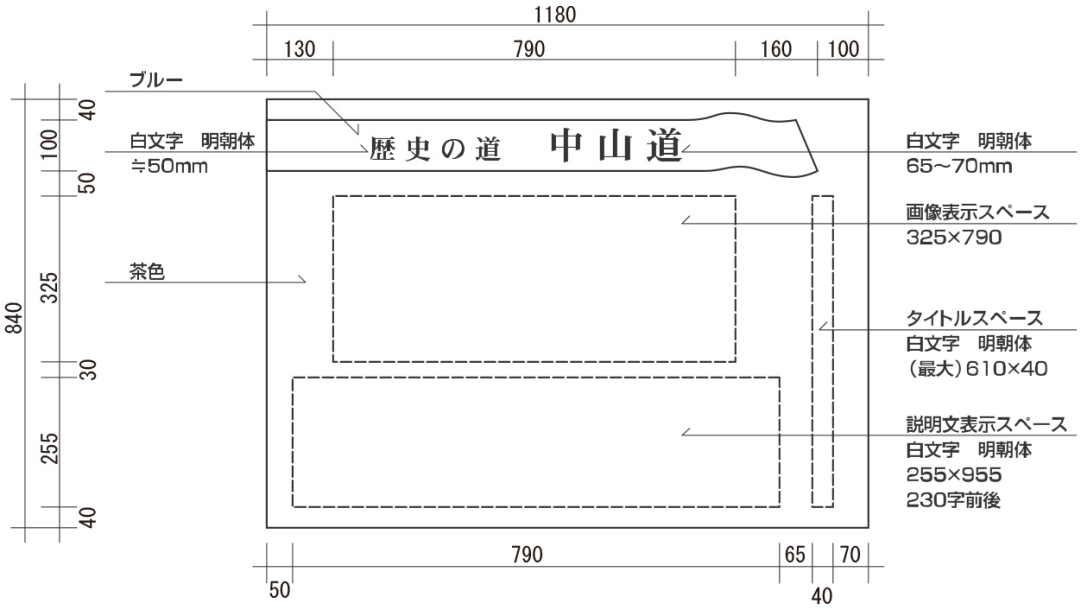

図 5-9　解説サイン（説明版）_仕様

※タイトルスペースには、歴史的・特徴的な地点や遺構等の名称を記載。

※画像表示スペースには、史跡の理解に資する写真・絵図・地図等を掲載。

※説明文は、縦書き・一段組とし、数字は西暦を含めて漢数字の使用を原則とする。

※タイトルや説明文は、固有名詞・地名等を除き常用漢字の使用を原則とする。

※多言語化は、説明文表示スペースへの QR コード添付等により対応する。

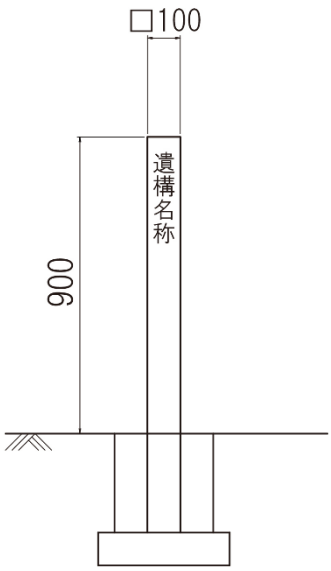

図 5-10　名称サイン_仕様

※色調は、ベース（角柱）黒褐色系、遺構名称等（文字）は白色系を想定する。

※解説・多言語対応のため、QR コード添付等を検討する。

※基礎部は、上記手法ほか、打設等を検討する。

■地区ごとの方針（諸要素のうちサイン計画の対象となるもの）

鴨之巣～平岩地区

【Ｂ－２】保存・活用に資する諸要素

No.	要素（名称）	所　　管	方　　針
1	石柱（切られ洞）	（不明）	撤去→名称サイン新設
2	道標（1）	（不明）	撤去→名称サイン新設
3	道標（2）	（不明）	撤去→名称サイン新設
4	道標（3）	（不明）	撤去→名称サイン新設
5	石碑（瑞浪市旧仲仙道の影）	（不明）	維持
6	石碑（仲仙道西の坂）	（不明）	維持
7	誘導サイン（歴史の道）	瑞浪市スポーツ文化課	更新
8	案内サイン（瑞浪市）	瑞浪市スポーツ文化課	撤去→解説サイン新設
9	誘導サイン（小：東海自然歩道）	瑞浪市商工観光課	撤去
10	標柱（歴史の道）	瑞浪市スポーツ文化課	更新
11	解説サイン（東海自然歩道）	瑞浪市商工観光課	撤去
12	指定標柱（市指定史跡）	瑞浪市スポーツ文化課	撤去
13	散策サイン（瑞浪市）	瑞浪市スポーツ文化課	撤去→名称サイン新設
14	誘導サイン（東海自然歩道）	瑞浪市商工観光課	撤去
15	解説サイン（歴史の道）	水喰氏スポーツ文化課	更新

※No.は、保存活用計画 56 頁の表と統一する。

※必要に応じて解説サイン、注意喚起サイン等の新設を検討する。

1. 石柱（切られ洞）

2. 道標①

3. 道標②

4. 道標③

5. 石碑（瑞浪市旧中仙道の影）

6. 石碑（仲仙道西の坂）

7. 誘導サイン（歴史の道）

8. 案内サイン（瑞浪市）

9. 誘導サイン(小：東海自然歩道)

10. 標柱（歴史の道）

11. 解説サイン（東海自然歩道）

12. 指定標柱（市指定史跡）

13. 散策サイン（瑞浪市）

14. 誘導サイン（東海自然歩道）

15. 解説サイン（歴史の道）

【Ｂ－３】調整が必要な諸要素

No.	要素（名称）	所　　管	方　　針
1	看板（鳥獣保護区・岐阜県）	岐阜県環境企画課	調整（修繕等を協議）
3	管理用標識（中部電力）	中部電力(株)か	調整（修繕等を協議）
4	注意喚起サイン	瑞浪市農林課	調整（修繕等を協議）

※No.は、保存活用計画 58 頁の表と統一する。

1. 看板（鳥獣保護区・岐阜県）

3. 管理用標識（中部電力）

4. 注意喚起サイン

サイン計画図　鴨之巣～平岩地区　１／４

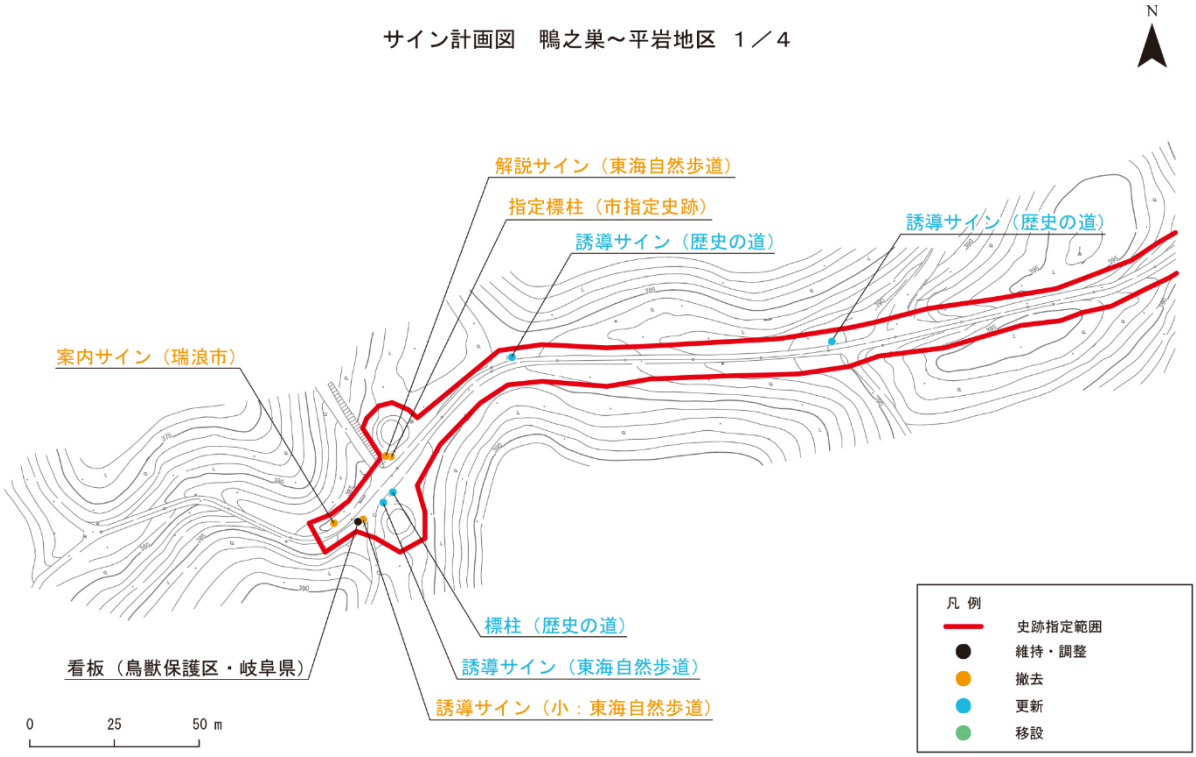

サイン計画図　鴨之巣～平岩地区　２／４

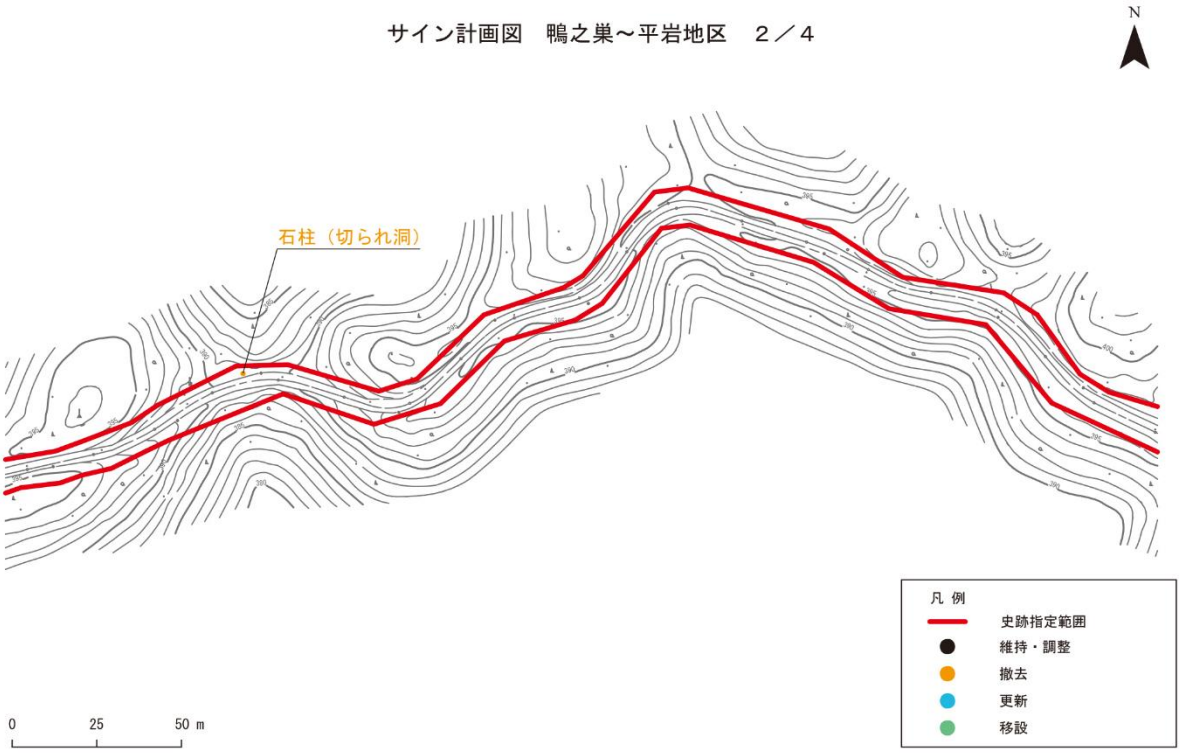

サイン計画図　鴨之巣～平岩地区　３／４

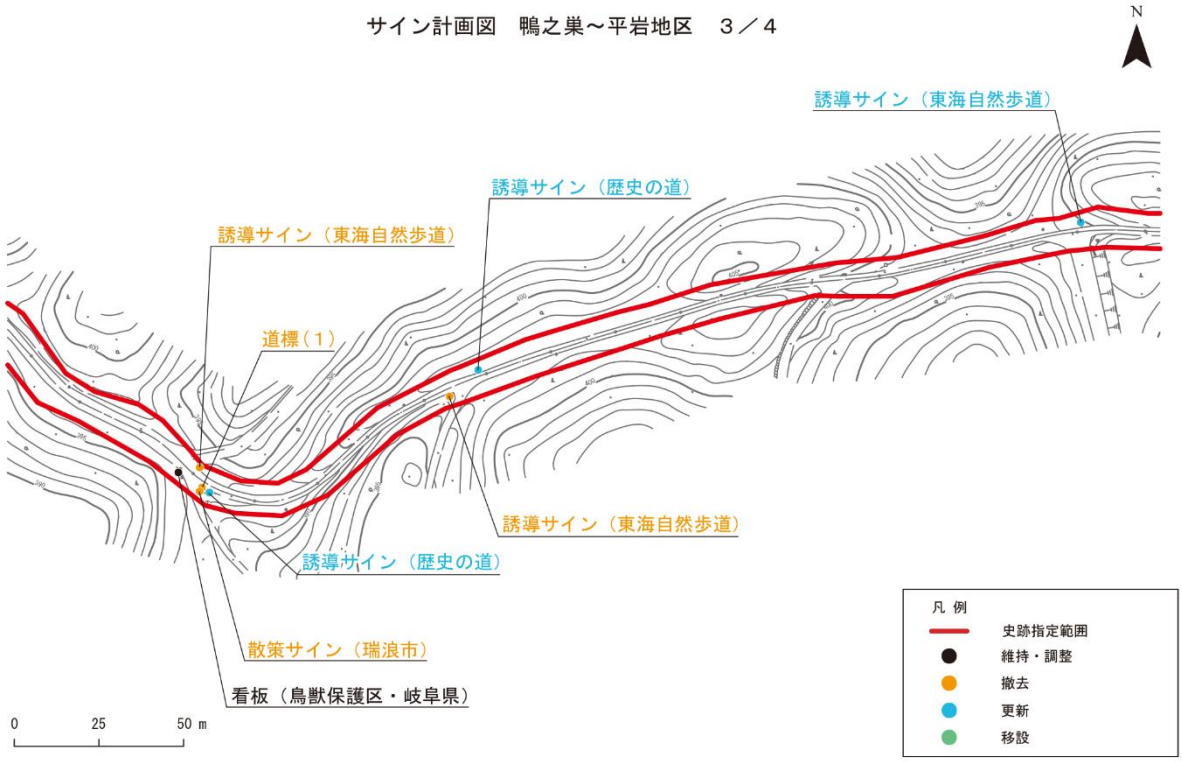

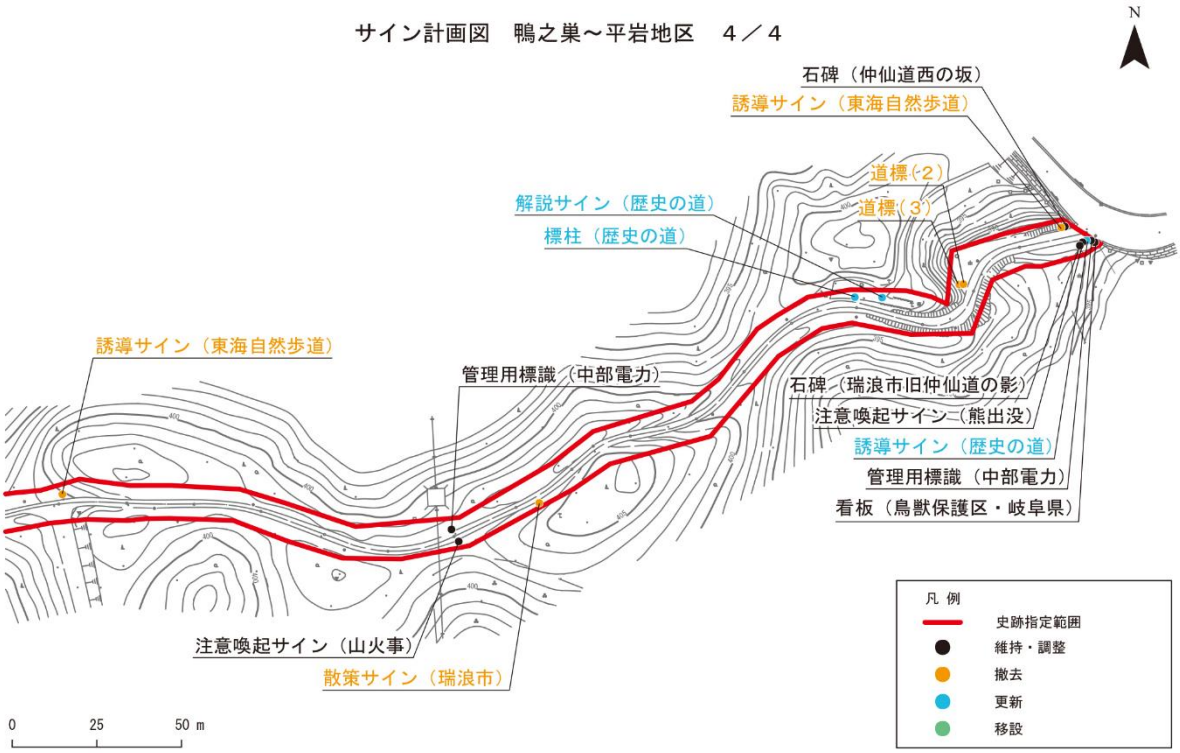

奥之田地区

【Ｂ－２】保存・活用に資する諸要素

No.	要素（名称）	所　　管	方　　針
1	解説サイン（歴史の道）	瑞浪市スポーツ文化課	撤去または移設
2	指定標柱（市指定史跡）	瑞浪市スポーツ文化課	撤去
3	誘導サイン（東海自然歩道）	瑞浪市商工観光課	撤去
4	標柱（歴史の道）	瑞浪市スポーツ文化課	更新

※No.は、保存活用計画 61 頁の表と統一する。

※必要に応じて注意喚起サイン等の新設を検討する。

1. 解説サイン（歴史の道）

2. 指定標柱（市指定史跡）

3. 誘導サイン（東海自然歩道）

4. 標柱（歴史の道）

【Ｃ－２】保存・活用に資する諸要素≪史跡指定範囲外の関連する諸要素≫

No.	要素（名称）	所　　管	方　　針
3	誘導サイン（歴史の道）	瑞浪市スポーツ文化課	更新
4	解説サイン（東海自然歩道）	瑞浪市商工観光課	撤去

※No.は、保存活用計画 62 頁の表と統一する。

3. 誘導サイン（歴史の道）

4. 解説サイン（東海自然歩道）

サイン計画図 奥之田地区

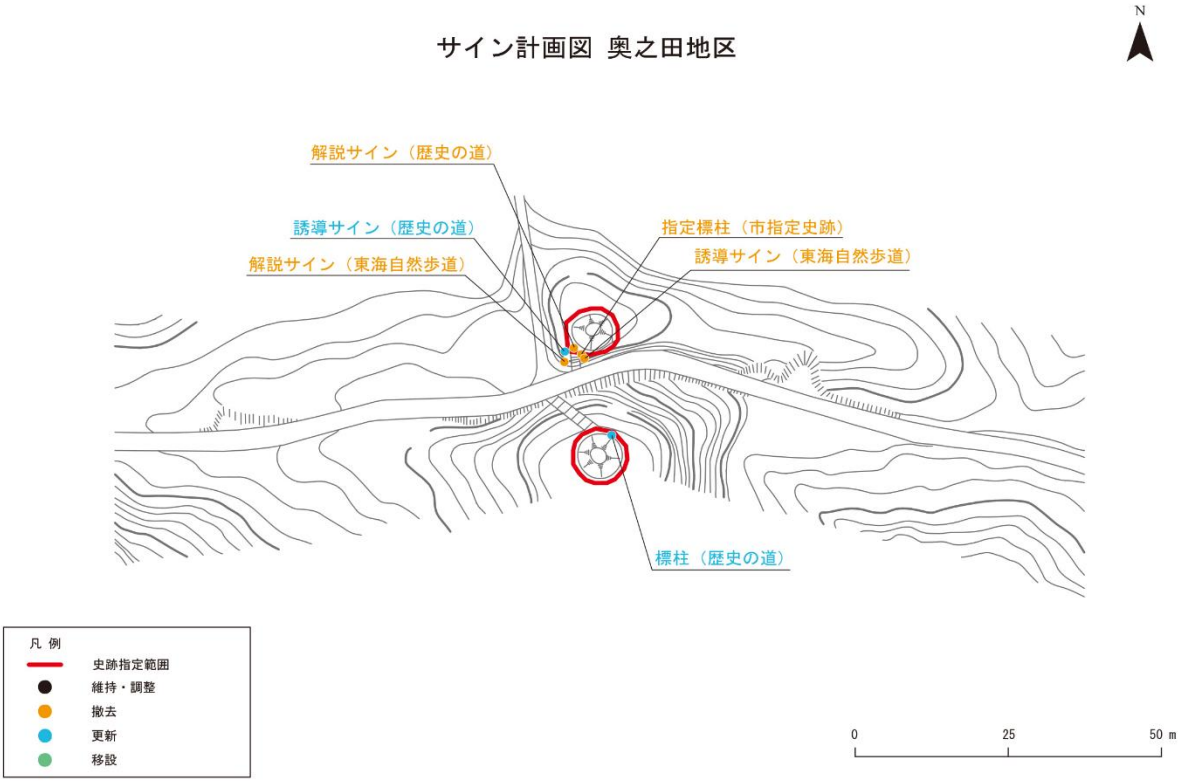

琵琶峠地区

【Ｂ－２】保存・活用に資する諸要素

No.	要素（名称）	所　　管	方　　針
1	石碑（琵琶峠西上り口）	大湫町コミュニティ推進協議会	維持
2	石碑（歌碑）	大湫町コミュニティ推進協議会	維持
3	石碑（琵琶峠東上り口）	大湫町コミュニティ推進協議会	維持
4	誘導サイン（歴史の道）	瑞浪市スポーツ文化課	更新
5	誘導サイン（東海自然歩道）	瑞浪市商工観光課	撤去
6	禁煙看板（東海自然歩道）	瑞浪市商工観光課	撤去
7	解説サイン（石製）	（不明）	撤去
8	案内サイン（石製）	（不明）	撤去
9	絵図サイン（石製）	（不明）	撤去
10	解説サイン（歴史の道）	瑞浪市スポーツ文化課	更新
11	標柱（歴史の道）	瑞浪市スポーツ文化課	更新
12	指定標柱（市指定史跡）	瑞浪市スポーツ文化課	撤去
13	散策サイン（瑞浪市）	瑞浪市スポーツ文化課	撤去→名称サイン新設
15	誘導サイン（登山道入口）	大湫町コミュニティ推進協議会	維持
16	解説サイン（県指定史跡）	瑞浪市スポーツ文化課	撤去→解説サイン新設
17	サイン（観光協会）	瑞浪市商工観光課等	修繕を協議

※No.は、保存活用計画 65 頁の表と統一する。

※必要に応じて解説サイン、注意喚起サイン等の新設を検討する。

1. 石碑（琵琶峠西上り口）

2. 石碑（歌碑）

3. 石碑（琵琶峠東上り口）

4. 誘導サイン（歴史の道）

5. 誘導サイン（東海自然歩道）

6. 禁煙看板（東海自然歩道）

7. 解説サイン（石製）

8. 案内サイン（石製）

9. 絵図サイン（石製）

10. 解説サイン（歴史の道）

11. 標柱（歴史の道）

12. 指定標柱（市指定史跡）

13. 散策サイン（瑞浪市）

15. 誘導サイン（登山道入口）

16. 解説サイン（県指定史跡）

17. サイン（観光協会）

18. 立入防止柵

サイン計画図　琵琶峠地区　１／４

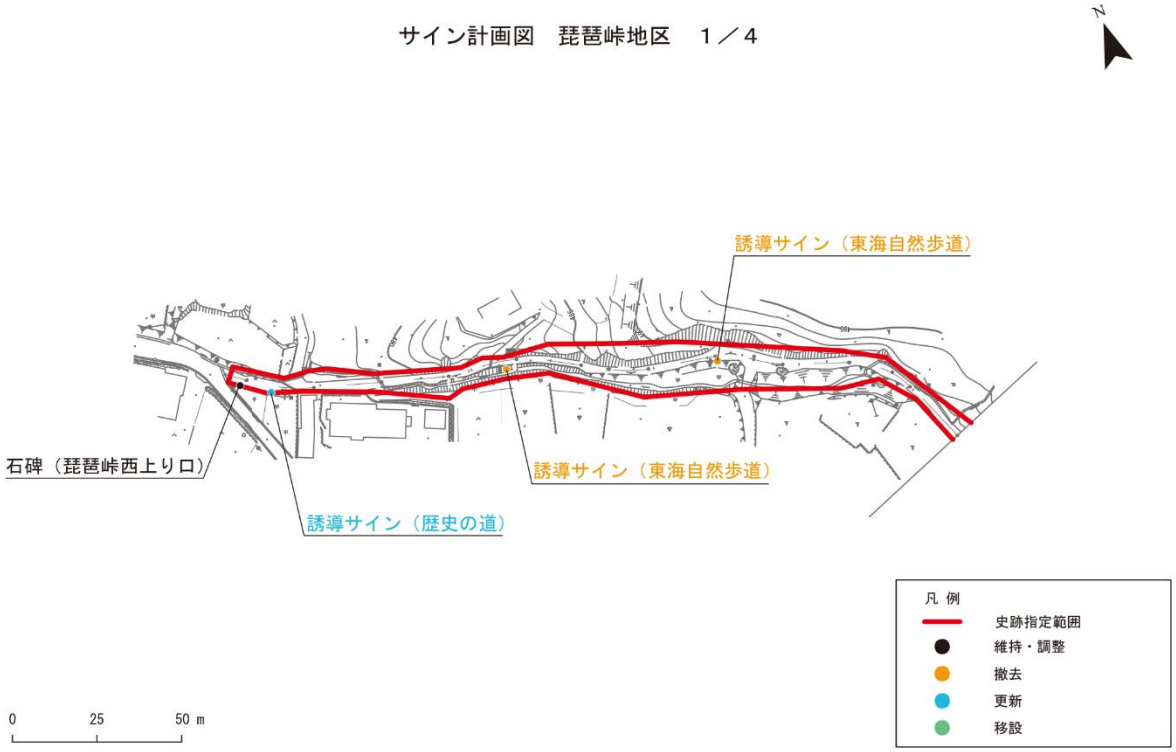

サイン計画図　琵琶峠地区　２／４

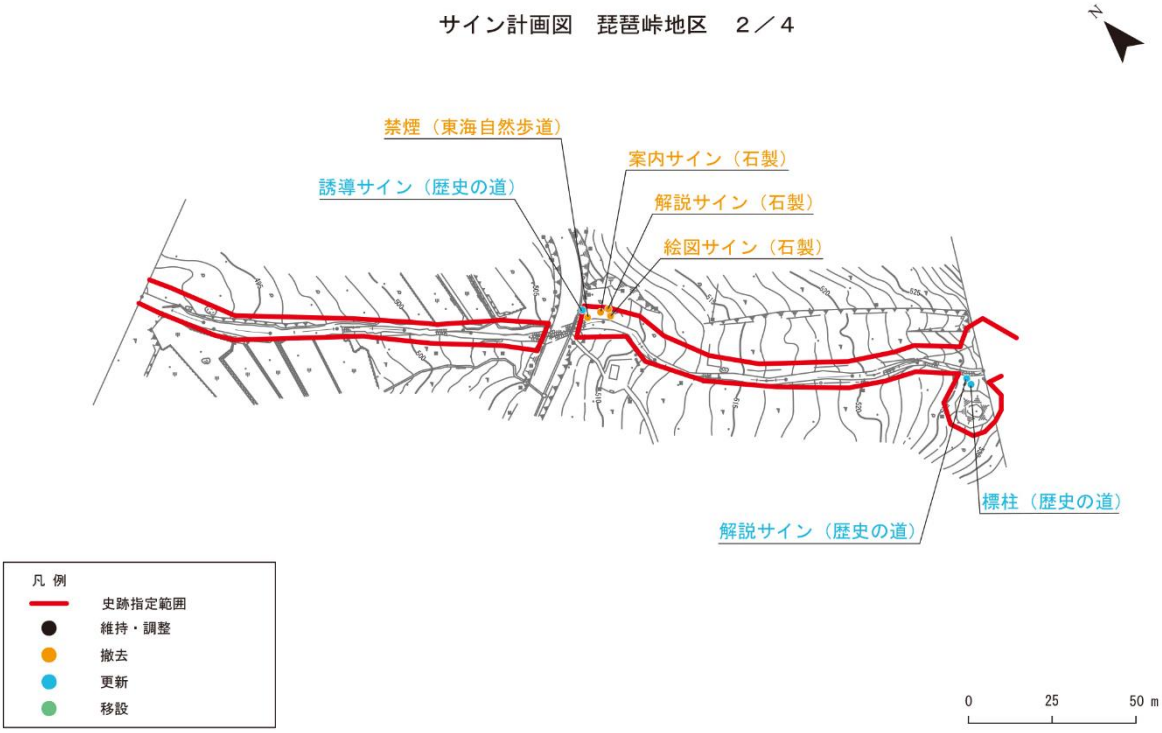

サイン計画図　琵琶峠地区　３／４

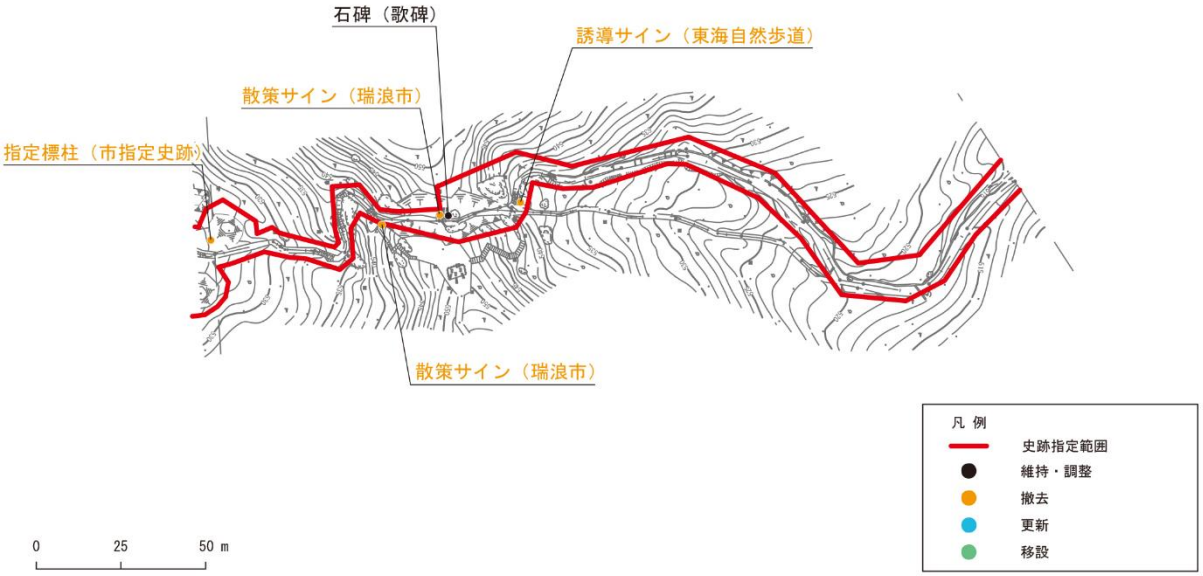
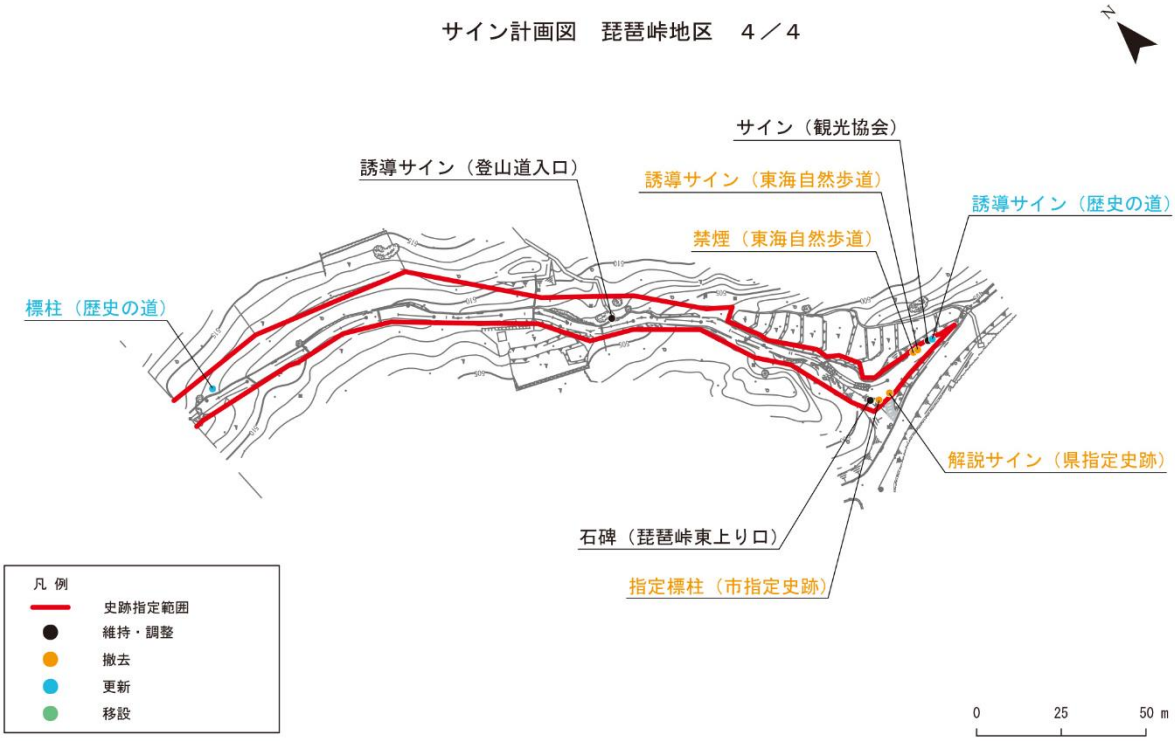
サイン計画図　琵琶峠地区　４／４