

資料1

令和6年1月22日  
令和5年度第5回瑞浪市地域公共交通協議会  
(書面による再協議)

瑞浪市コミュニティバス  
運行内容変更案  
(令和6年4月改正)

令和6年1月

# 目 次

- 変更概要 P 1 ~ P 2
- 時刻表 (変更部分) P 3 ~ P 8
- 路線図 (変更部分) P 9 ~ P 1 1
- 系統図 (変更部分) P 1 2 ~ P 1 7
- 停留所 (変更部分) P 1 8

## 瑞浪市コミュニティバス変更概要

瑞浪市コミュニティバスの運行について、令和6年4月1日から運行内容及びバス停留所等を以下のとおり変更する。なお、運賃の変更はなし。

### 1 運行ルート変更（系統の廃止・新設）

下記のとおり運行ルートを変更する。

対象路線	変更内容	変更理由
山田線	両系統（右回り・左回り）とも「明賀台ふれあい公園→明賀台わらべ公園」の順で運行	「明賀台ふれあい公園」は左車線のみ乗降スペースがあるため、常に左車線を通行するルート順とする。
釜戸＝平山線	上りの起点を「平山口」から「滝上」に変更	運行の効率化及び運行距離の削減のため。

### 2 停留所の廃止・移設

下記のとおり停留所を廃止する。

※地元区長へは、事前に令和6年度に当該停留所の廃止を検討している旨を通知し、承諾を得ている。

対象路線	対象停留所名称	廃止理由
釜戸＝平山線	・佐々良木	主な乗客は小学生の路線だが、近年は乗降者数がほぼ0であり今後の利用も見込めないため。
釜戸＝大湫線	・旧釜戸郵便局前 ・竜吟の滝	道幅が狭く危険であり年々利用者が減少しているため。

上記に伴い、次のとおり停留所を移設する。

対象路線	対象停留所名称	移設理由
釜戸＝大湫線	・町屋	西大島区の停留所二箇所の廃止に伴い、町屋のバス停を西大島区側（100m程度）へ移設。

### 3 運行路線の廃止・新設

次のとおり運行路線を廃止・新設する。

【廃止路線】

対象路線	廃止箇所	延長	理由
釜戸＝平山線	瑞浪市釜戸町 47 番地先 瑞浪市釜戸町 2 番地の 34 先	0.10km	運行ルート変更に伴う。
	瑞浪市釜戸町 2 番地の 10 先 瑞浪市釜戸町 57 番地の 91 先	0.35km	
	瑞浪市釜戸町 57 番地の 91 先 瑞浪市釜戸町 2 番地の 10 先	0.20km	
	瑞浪市釜戸町 2366 番地先 瑞浪市釜戸町 2157 番地先	0.85km	
	恵那市三郷町佐々良木 829 番地の 4 先 瑞浪市釜戸町 2402 番地の 1 先	0.16km	停留所「佐々良木」の廃止に伴う。

【新設路線】

対象路線	新設箇所	延長	理由
釜戸＝平山線	恵那市三郷町佐々良木 829 番地の 4 先 瑞浪市釜戸町 2402 番地の 1 先	0.13km	停留所「佐々良木」の廃止に伴う。

## 4 運行時間の一部変更

一部路線において、JR・路線バスとの乗り継ぎに不都合が生じていたため、配慮した運行時間に変更する。学校線においては、瑞浪高校より始業時間に合わせる運行時間の要望があったため、配慮した運行時間に変更する。また、一部路線において、実際の運行時間と区間時間に軽微な差が生じているため、適正な時間表示に修正する。

路線名	停留所	修正内容
瑞浪中央線	—	運行開始時刻を 9 : 32 から 9 : 30 に変更 " 12 : 55 から 13 : 00 "
山田線	—	運行開始時刻を 13 : 44 から 13 : 40 に変更 " 15 : 11 から 15 : 15 "
	元町 → 竜門橋西	区間時間を 0 : 01 から 0 : 00 に修正
学校線	—	運行開始時刻を 8 : 21 から 8 : 20 に変更
釜戸＝平山線	—	運行開始時刻を 6 : 57 から 7 : 00 に変更 ※起点の変更に伴う
陶線	—	運行開始時刻を 10 : 45 から 10 : 35 に変更

瑞浪中央線

右回り

左回り



運休日：12月30日～1月3日

キロ計 50

停留所名	平日・土日祝日	区間分
瑞浪駅前	9:30 13:00	
元町	9:31 13:01	0:01
龍門橋西	9:31 13:01	0:00
東濃信用金庫瑞浪支店前	9:32 13:02	0:01
東濃厚生病院前	9:33 13:03	0:01
市役所北	9:34 13:04	0:01
益見パロー前	9:35 13:05	0:01
樽上町	9:37 13:07	0:02
ちやわん屋みずなみ前	9:37 13:07	0:00
五色	9:39 13:09	0:02
ハロー瑞浪店前	9:40 13:10	0:01
大法原団地	9:42 13:12	0:02
飯塚橋	9:42 13:12	0:00
紺屋原	9:43 13:13	0:01
高松公園	9:44 13:14	0:01
中央公園	9:45 13:15	0:01
和合公園	9:46 13:16	0:01
薬師町五丁目	9:47 13:17	0:01
薬師町三丁目	9:48 13:18	0:01
ピッコ瑞浪店前	9:49 13:19	0:01
台	9:52 13:22	0:03
竹尾	9:52 13:22	0:00
十六銀行北	9:54 13:24	0:02
高月町	9:56 13:26	0:02
上野町	9:57 13:27	0:01
J A 上野町支店前	9:57 13:27	0:00
ハートピア南	9:58 13:28	0:01
市役所	9:59 13:29	0:01
東濃厚生病院前	10:00 13:30	0:01
J A 瑞浪支店前	10:02 13:32	0:02
メイト前	10:03 13:33	0:01
瑞浪駅前	10:04 13:34	0:01
所要時間	0:34 0:34	
運行キロ	12.45 12.45	0:34

24.9

料金：全線一律100円（ワンコイン）

瑞浪中央線

右回り

左回り



運休日：12月30日～1月3日

キロ計 50

停留所名	平日・土日祝日	区間分
瑞浪駅前	9:32 12:55	
元町	9:33 12:56	0:01
龍門橋西	9:33 12:56	0:00
東濃信用金庫瑞浪支店前	9:34 12:57	0:01
東濃厚生病院前	9:35 12:58	0:01
市役所北	9:36 12:59	0:01
益見パロー前	9:37 13:00	0:01
樽上町	9:39 13:02	0:02
ちやわん屋みずなみ前	9:39 13:02	0:00
五色	9:41 13:04	0:02
ハロー瑞浪店前	9:42 13:05	0:01
大法原団地	9:44 13:07	0:02
飯塚橋	9:44 13:07	0:00
紺屋原	9:45 13:08	0:01
高松公園	9:46 13:09	0:01
中央公園	9:47 13:10	0:01
和合公園	9:48 13:11	0:01
薬師町五丁目	9:49 13:12	0:01
薬師町三丁目	9:50 13:13	0:01
ピッコ瑞浪店前	9:51 13:14	0:01
台	9:54 13:17	0:03
竹尾	9:54 13:17	0:00
十六銀行北	9:56 13:19	0:02
高月町	9:58 13:21	0:02
上野町	9:59 13:22	0:01
J A 上野町支店前	9:59 13:22	0:00
ハートピア南	10:00 13:23	0:01
市役所	10:01 13:24	0:01
東濃厚生病院前	10:02 13:25	0:01
J A 瑞浪支店前	10:04 13:27	0:02
メイト前	10:05 13:28	0:01
瑞浪駅前	10:06 13:29	0:01
所要時間	0:34 0:34	
運行キロ	12.45 12.45	0:34

24.9

料金：全線一律100円（ワンコイン）

時刻表 (変更部分)

山田線

右回り

左回り



運休日：12月30日～1月3日

キロ計 78.00

停留所名	平日のみ	平日・土日祝日	区間分
瑞浪駅前	7:54	8:20	15:15
元町	7:55	8:21	15:16
龍門橋西	7:55	8:21	15:16
東濃信用金庫瑞浪支店前	7:56	8:22	15:17
東濃厚生病院前	7:57	8:23	15:18
市役所	7:58	8:24	15:19
ハートピア南	7:59	8:25	15:20
一色	7:59	8:25	15:20
五色	8:00	8:26	15:21
パロー瑞浪店前	8:01	8:27	15:22
下山田公民館	8:02	8:28	15:23
竹ノ下	8:02	8:28	15:23
クリエイションパークロ	8:04	8:30	15:25
瑞浪クリエイションパーク	8:05	8:31	15:26
入ヶ洞	・・・	8:33	15:28
瑞浪クリエイションパーク	・・・	8:35	15:30
クリエイションパークロ	・・・	8:36	15:31
下山田地区集会所	・・・	8:38	15:33
下山田団地	・・・	8:39	15:34
明賀台口	・・・	8:40	15:35
明賀台ふれあい公園	・・・	8:42	15:37
明賀台わらべ公園	・・・	8:43	15:38
明賀台口	・・・	8:44	15:39
竹ノ下	・・・	8:46	15:41
下山田公民館	・・・	8:46	15:41
パロー瑞浪店前	・・・	8:47	15:42
大法原団地	・・・	8:49	15:44
中原東	・・・	8:50	15:45
小田北	・・・	8:51	15:46
一色	・・・	8:52	15:47
ハートピア南	・・・	8:52	15:47
市役所	・・・	8:53	15:48
東濃厚生病院前	・・・	8:54	15:49
J A瑞浪支店前	・・・	8:56	15:51
メイト前	・・・	8:57	15:52
瑞浪駅前	・・・	8:58	15:53
所要時間	0:11	0:38	0:38
運行キロ	4.50	14.70	14.70

33.90

料金：全線一律100円 (ワンコイン)

左回り



山田線

右回り

運休日：12月30日～1月3日

キロ計 78.00

停留所名	平日のみ	平日・土日祝日	区間分
瑞浪駅前	7:54	8:20	15:11
元町	7:55	8:21	15:12
龍門橋西	7:56	8:22	15:13
東濃信用金庫瑞浪支店前	7:57	8:23	15:14
東濃厚生病院前	7:58	8:24	15:15
市役所	7:59	8:25	15:16
ハートピア南	8:00	8:26	15:17
一色	8:00	8:26	15:17
五色	8:01	8:27	15:18
パロー瑞浪店前	8:02	8:28	15:19
下山田公民館	8:03	8:29	15:20
竹ノ下	8:03	8:29	15:20
クリエイションパークロ	8:05	8:31	15:22
瑞浪クリエイションパーク	8:06	8:32	15:23
入ヶ洞	・・・	8:34	15:25
瑞浪クリエイションパーク	・・・	8:36	15:27
クリエイションパークロ	・・・	8:37	15:28
下山田地区集会所	・・・	8:39	15:30
下山田団地	・・・	8:40	15:31
明賀台口	・・・	8:41	15:32
明賀台ふれあい公園	・・・	8:43	15:34
明賀台わらべ公園	・・・	8:44	15:35
明賀台口	・・・	8:45	15:36
竹ノ下	・・・	8:47	15:38
下山田公民館	・・・	8:47	15:38
パロー瑞浪店前	・・・	8:48	15:39
大法原団地	・・・	8:50	15:41
中原東	・・・	8:51	15:42
小田北	・・・	8:52	15:43
一色	・・・	8:53	15:44
ハートピア南	・・・	8:53	15:44
市役所	・・・	8:54	15:45
東濃厚生病院前	・・・	8:55	15:46
J A瑞浪支店前	・・・	8:57	15:48
メイト前	・・・	8:58	15:49
瑞浪駅前	・・・	8:59	15:50
所要時間	0:12	0:39	0:39
運行キロ	4.50	14.70	14.70

33.90

料金：全線一律100円 (ワンコイン)

新

### 学校線

運休日：土・日・祝日、12月30日～1月3日

★印＝小中学校の夏休み、冬休み、春休み期間運休

停留所名	平日			区間分
	★	★	★	
瑞浪駅前	7:55	8:20	8:40	
中京高校前	8:00	8:25	8:45	0:05
瑞浪高校前	8:05	8:30	・・・	0:05
所要時間	0:10	0:10	0:05	0:10
運行キロ	2.43	2.43	1.68	

6.54

旧

### 学校線

運休日：土・日・祝日、12月30日～1月3日

★印＝小中学校の夏休み、冬休み、春休み期間運休

停留所名	平日			区間分
	★	★	★	
瑞浪駅前	7:55	8:21	8:40	
中京高校前	8:00	8:26	8:45	0:05
瑞浪高校前	8:05	8:31	・・・	0:05
所要時間	0:10	0:10	0:05	0:10
運行キロ	2.43	2.43	1.68	

6.54

釜戸＝平山線



運休日：土・日・祝日、小中学校の夏休み、冬休み、春休み期間

キロ計  
37.60

停留所名	平日	区間分
滝上	7:00	
滝下	7:01	0:01
苧上	7:01	0:00
神徳	7:02	0:01
石拾	7:03	0:01
神徳口	7:04	0:01
下川戸	7:05	0:01
川戸	7:06	0:01
上川戸	7:07	0:01
下論栃	7:10	0:03
上論栃	7:11	0:01
平山	7:20	0:09
大西	7:21	0:01
ゴルフ場口	7:23	0:02
平山口	7:26	0:03
釜戸郵便局前	7:31	0:05
釜戸温泉前	7:31	0:00
釜戸駅前	7:32	0:01
J A釜戸支店前	7:34	0:02
所要時間	0:34	0:34
運行キロ	18.80	

18.80

料金：全線一律100円（ワンコイン）

釜戸＝平山線



運休日：土・日・祝日、小中学校の夏休み、冬休み、春休み期間

キロ計  
39.70

停留所名	平日	区間分
平山口	6:57	
ゴルフ場口	7:00	0:03
大西	7:02	0:02
平山	7:03	0:01
佐々良木	7:10	0:07 廃止
上論栃	7:13	0:03
下論栃	7:14	0:01
上川戸	7:17	0:03
川戸	7:18	0:01
下川戸	7:19	0:01
滝上	7:26	0:07
滝下	7:27	0:01
苧上	7:27	0:00
神徳	7:28	0:01
石拾	7:29	0:01
神徳口	7:30	0:01
釜戸郵便局前	7:32	0:02
釜戸温泉前	7:32	0:00
釜戸駅前	7:33	0:01
J A釜戸支店前	7:35	0:02
所要時間	0:38	0:38
運行キロ	20.90	

20.90

料金：全線一律100円（ワンコイン）

停留所名	平日	区間分
J A釜戸支店前	16:10	
釜戸駅前	16:12	0:02
釜戸温泉前	16:13	0:01
釜戸郵便局前	16:13	0:00
平山口	16:18	0:05
ゴルフ場口	16:21	0:03
大西	16:23	0:02
平山	16:24	0:01
佐々良木	16:31	0:07 廃止
上論栃	16:34	0:03
下論栃	16:35	0:01
上川戸	16:38	0:03
川戸	16:39	0:01
下川戸	16:40	0:01
神徳口	16:41	0:01
石拾	16:42	0:01
神徳	16:43	0:01
苧上	16:44	0:01
滝下	16:44	0:00
滝上	16:45	0:01
所要時間	0:35	0:35
運行キロ	18.80	

18.80

時刻表 (変更部分)



釜戸=大湫線

64.1

運休日：土・日・祝日、12月30日～1月3日

停留所名	平日	区間分
八瀬沢	7:00	
足又公民館	7:01	0:01
足又	7:04	0:03
神田	7:09	0:05
神田公民館	7:10	0:01
神田公民館南	7:11	0:01
大湫コミュニティセンター	7:14	0:03
大湫	7:15	0:01
記念碑前	7:16	0:01
竜吟湖口	7:17	0:01
竜吟団地前	7:20	0:03
釜戸小学校前	7:22	0:02
エスポラン	7:31	0:09
上荻之島公民館	7:39	0:08
笠ヶ平	7:41	0:02
下荻之島公民館	7:42	0:01
荻之島口	7:43	0:01
東区集会所	7:45	0:02
釜戸コミュニティセンター	7:46	0:01
釜戸温泉前	7:47	0:01
J A釜戸支店前	7:48	0:01
町屋	7:53	0:05 移設
釜戸中切	7:55	0:02
公文垣内	7:56	0:01
白狐温泉前	7:57	0:01
名滝橋	7:58	0:01
下沢公民館	7:59	0:01
桜寿荘	8:00	0:01
根竹	8:01	0:01
桜堂	8:02	0:01
大通	8:04	0:02
日焼田橋南	8:05	0:01
市原	8:07	0:02
J A瑞浪支店前	8:08	0:01
東濃厚生病院前	8:10	0:02
常盤	8:12	0:02
瑞浪駅前	8:13	0:01
所要時間	1:13	1:13
運行キロ	30.45	0:25

30.45

新

釜戸=大湫線

運休日：土・日・祝日、12月30日～1月3日

停留所名	平日	区間分
八瀬沢	7:00	
足又公民館	7:01	0:01
足又	7:04	0:03
神田	7:09	0:05
神田公民館	7:10	0:01
神田公民館南	7:11	0:01
大湫コミュニティセンター	7:14	0:03
大湫	7:15	0:01
記念碑前	7:16	0:01
竜吟湖口	7:17	0:01
竜吟団地前	7:20	0:03
釜戸小学校前	7:22	0:02
エスポラン	7:31	0:09
上荻之島公民館	7:39	0:08
笠ヶ平	7:41	0:02
下荻之島公民館	7:42	0:01
荻之島口	7:43	0:01
東区集会所	7:45	0:02
釜戸コミュニティセンター	7:46	0:01
釜戸温泉前	7:47	0:01
J A釜戸支店前	7:48	0:01
旧釜戸郵便局前	7:53	0:05 廃止
竜吟の滝	7:54	0:01 廃止
町屋	7:55	0:01 移設
釜戸中切	7:57	0:02
公文垣内	7:58	0:01
白狐温泉前	7:59	0:01
名滝橋	8:00	0:01
下沢公民館	8:01	0:01
桜寿荘	8:02	0:01
根竹	8:03	0:01
桜堂	8:04	0:01
大通	8:06	0:02
日焼田橋南	8:07	0:01
市原	8:09	0:02
J A瑞浪支店前	8:10	0:01
東濃厚生病院前	8:12	0:02
常盤	8:14	0:02
瑞浪駅前	8:15	0:01
所要時間	1:15	1:15
運行キロ	30.45	0:22

30.45

旧

停留所名	平日	区間分
瑞浪駅前	15:30	
常盤	15:31	0:01
東濃厚生病院前	15:33	0:02
J A瑞浪支店前	15:35	0:02
市原	15:36	0:01
日焼田橋南	15:38	0:02
大通	15:39	0:01
桜堂	15:41	0:02
根竹	15:42	0:01
下沢公民館	15:44	0:01
名滝橋	15:45	0:01
白狐温泉前	15:46	0:01
公文垣内	15:47	0:01
釜戸中切	15:48	0:01
町屋	15:50	0:02 移設
竜吟の滝	15:51	0:01 廃止
旧釜戸郵便局前	15:52	0:01 廃止
J A釜戸支店前	15:54	0:02
釜戸温泉前	15:55	0:01
釜戸駅前	15:56	0:01
エスポラン	16:09	0:13
上荻之島公民館	16:17	0:08
笠ヶ平	16:19	0:02
下荻之島公民館	16:20	0:01
荻之島口	16:21	0:01
東区集会所	16:23	0:02
釜戸コミュニティセンター	16:24	0:01
釜戸温泉前	16:25	0:01
J A釜戸支店前	16:26	0:01
釜戸小学校前	16:28	0:02
竜吟団地前	16:30	0:02
竜吟湖口	16:33	0:03
記念碑前	16:34	0:01
大湫	16:35	0:01
大湫コミュニティセンター	16:36	0:01
神田公民館南	16:39	0:03
神田公民館	16:40	0:01
神田	16:41	0:01
足又	16:46	0:05
足又公民館	16:49	0:03
八瀬沢	16:50	0:01
所要時間	1:20	1:20
運行キロ	33.65	

33.65

時刻表 (変更部分)

陶 線



陶 線



運休日：土・日・祝日、12月30日～1月3日

運休日：土・日・祝日、12月30日～1月3日

34.40

34.40

停留所名	平日		区間分
藤塚	10:35	13:00	
上の洞	10:37	13:02	0:02
道上	10:38	13:03	0:01
大川藪下	10:38	13:03	0:00
与左衛門窯	10:40	13:05	0:02
希望ヶ丘	10:42	13:07	0:02
希望ヶ丘口	10:43	13:08	0:01
十三塚	10:45	13:10	0:02
大川団地口	10:46	13:11	0:01
水上神社	10:48	13:13	0:02
水上公民館下	10:49	13:14	0:01
J A陶支店前	10:50	13:15	0:01
陶駐在所	10:52	13:17	0:02
陶幼児園	10:53	13:18	0:01
あけぼの台口	10:55	13:20	0:02
東濃信用金庫陶出張所前	10:57	13:22	0:02
陶コミュニティセンター	10:58	13:23	0:01
パロ陶店	10:59	13:24	0:01
東町	11:00	13:25	0:01
サニーヒルズ	11:01	13:26	0:01
所要時間	0:26	0:26	0:26
運行キロ	8.60	8.60	

停留所名	平日		区間分
サニーヒルズ	12:15	13:55	
東町	12:16	13:56	0:01
パロ陶店	12:17	13:57	0:01
陶コミュニティセンター	12:18	13:58	0:01
東濃信用金庫陶出張所前	12:19	13:59	0:01
あけぼの台口	12:21	14:01	0:02
陶幼児園	12:23	14:03	0:02
陶駐在所	12:24	14:04	0:01
J A陶支店前	12:26	14:06	0:02
水上公民館下	12:27	14:07	0:01
水上神社	12:28	14:08	0:01
大川団地口	12:30	14:10	0:02
十三塚	12:31	14:11	0:01
希望ヶ丘口	12:33	14:13	0:02
希望ヶ丘	12:34	14:14	0:01
与左衛門窯	12:36	14:16	0:02
大川藪下	12:38	14:18	0:02
道上	12:38	14:18	0:00
上の洞	12:39	14:19	0:01
藤塚	12:41	14:21	0:02
所要時間	0:26	0:26	0:26
運行キロ	8.60	8.60	

停留所名	平日		区間分
藤塚	10:45	13:00	
上の洞	10:47	13:02	0:02
道上	10:48	13:03	0:01
大川藪下	10:48	13:03	0:00
与左衛門窯	10:50	13:05	0:02
希望ヶ丘	10:52	13:07	0:02
希望ヶ丘口	10:53	13:08	0:01
十三塚	10:55	13:10	0:02
大川団地口	10:56	13:11	0:01
水上神社	10:58	13:13	0:02
水上公民館下	10:59	13:14	0:01
J A陶支店前	11:00	13:15	0:01
陶駐在所	11:02	13:17	0:02
陶幼児園	11:03	13:18	0:01
あけぼの台口	11:05	13:20	0:02
東濃信用金庫陶出張所前	11:07	13:22	0:02
陶コミュニティセンター	11:08	13:23	0:01
パロ陶店	11:09	13:24	0:01
東町	11:10	13:25	0:01
サニーヒルズ	11:11	13:26	0:01
所要時間	0:26	0:26	0:26
運行キロ	8.60	8.60	

停留所名	平日		区間分
サニーヒルズ	12:15	13:55	
東町	12:16	13:56	0:01
パロ陶店	12:17	13:57	0:01
陶コミュニティセンター	12:18	13:58	0:01
東濃信用金庫陶出張所前	12:19	13:59	0:01
あけぼの台口	12:21	14:01	0:02
陶幼児園	12:23	14:03	0:02
陶駐在所	12:24	14:04	0:01
J A陶支店前	12:26	14:06	0:02
水上公民館下	12:27	14:07	0:01
水上神社	12:28	14:08	0:01
大川団地口	12:30	14:10	0:02
十三塚	12:31	14:11	0:01
希望ヶ丘口	12:33	14:13	0:02
希望ヶ丘	12:34	14:14	0:01
与左衛門窯	12:36	14:16	0:02
大川藪下	12:38	14:18	0:02
道上	12:38	14:18	0:00
上の洞	12:39	14:19	0:01
藤塚	12:41	14:21	0:02
所要時間	0:26	0:26	0:26
運行キロ	8.60	8.60	

17.20

17.20

17.20

17.20

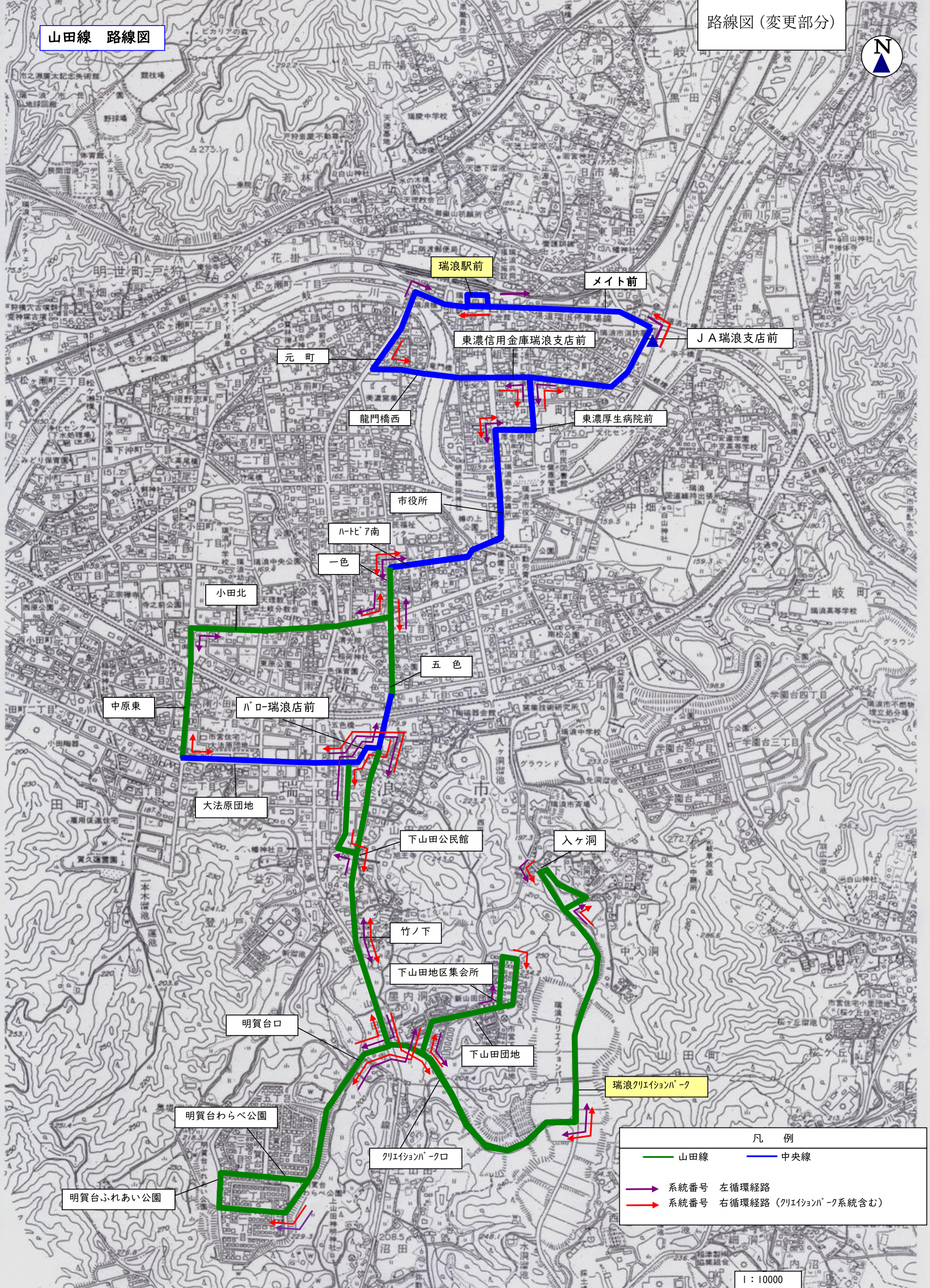
料金：全線一律100円（ワンコイン）

料金：全線一律100円（ワンコイン）

時刻表 (変更部分)

山田線 路線図

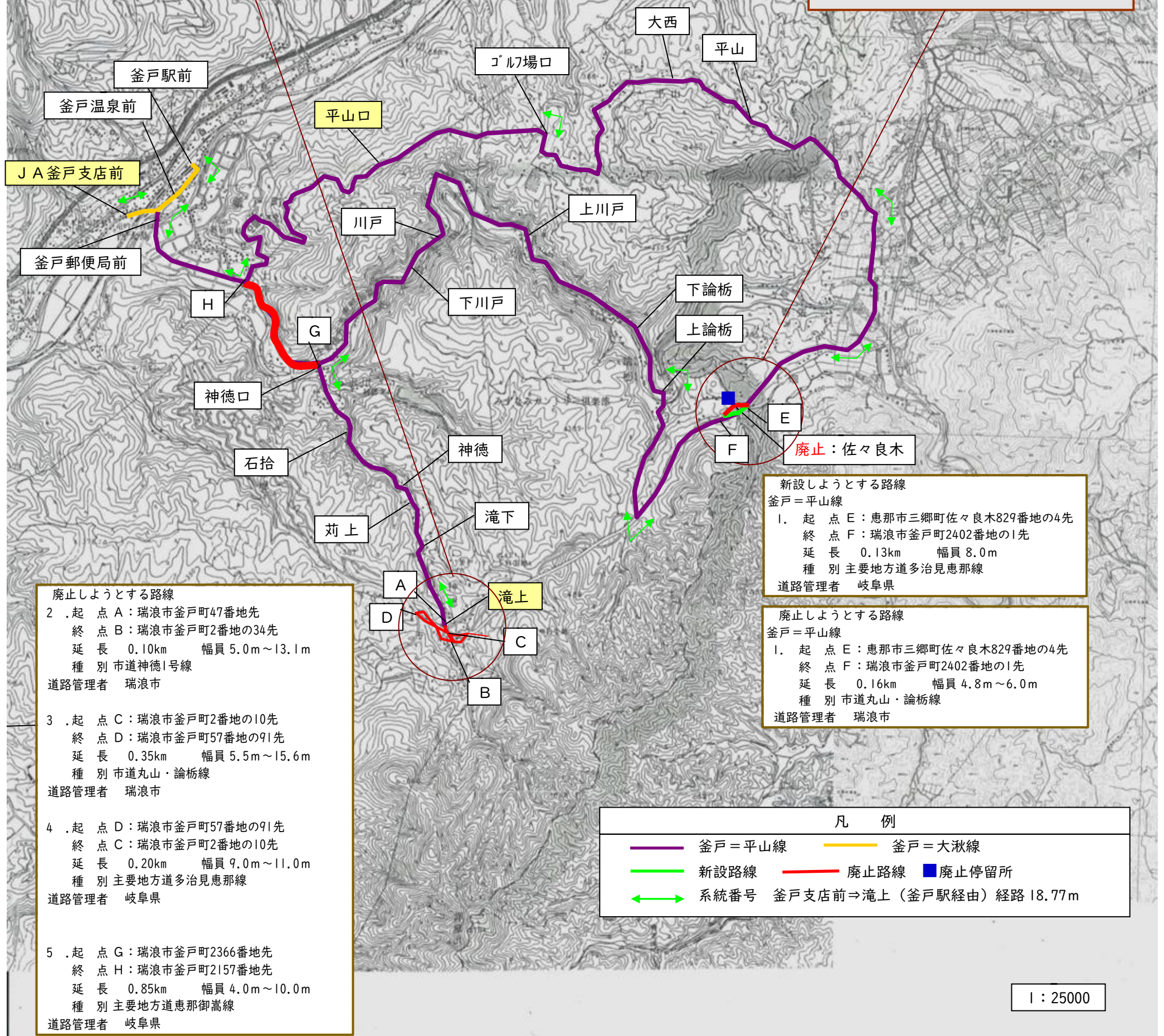
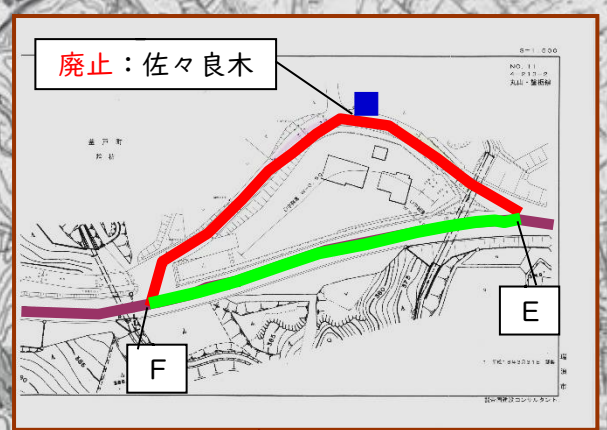
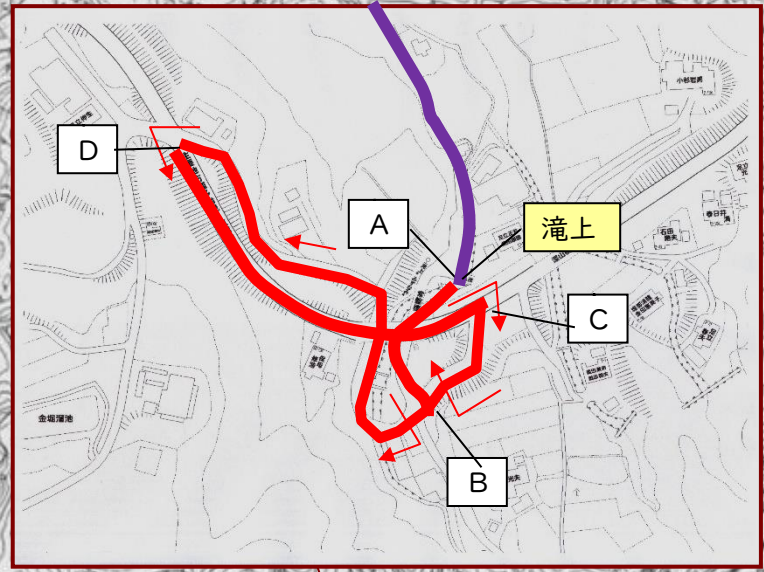
路線図 (変更部分)



凡 例	
<span style="color: green;">—</span>	山田線
<span style="color: blue;">—</span>	中央線
<span style="color: purple;">→</span>	系統番号 左循環経路
<span style="color: red;">→</span>	系統番号 右循環経路 (クリエイションパーク系統含む)

1 : 10000

釜戸=平山線 路線図



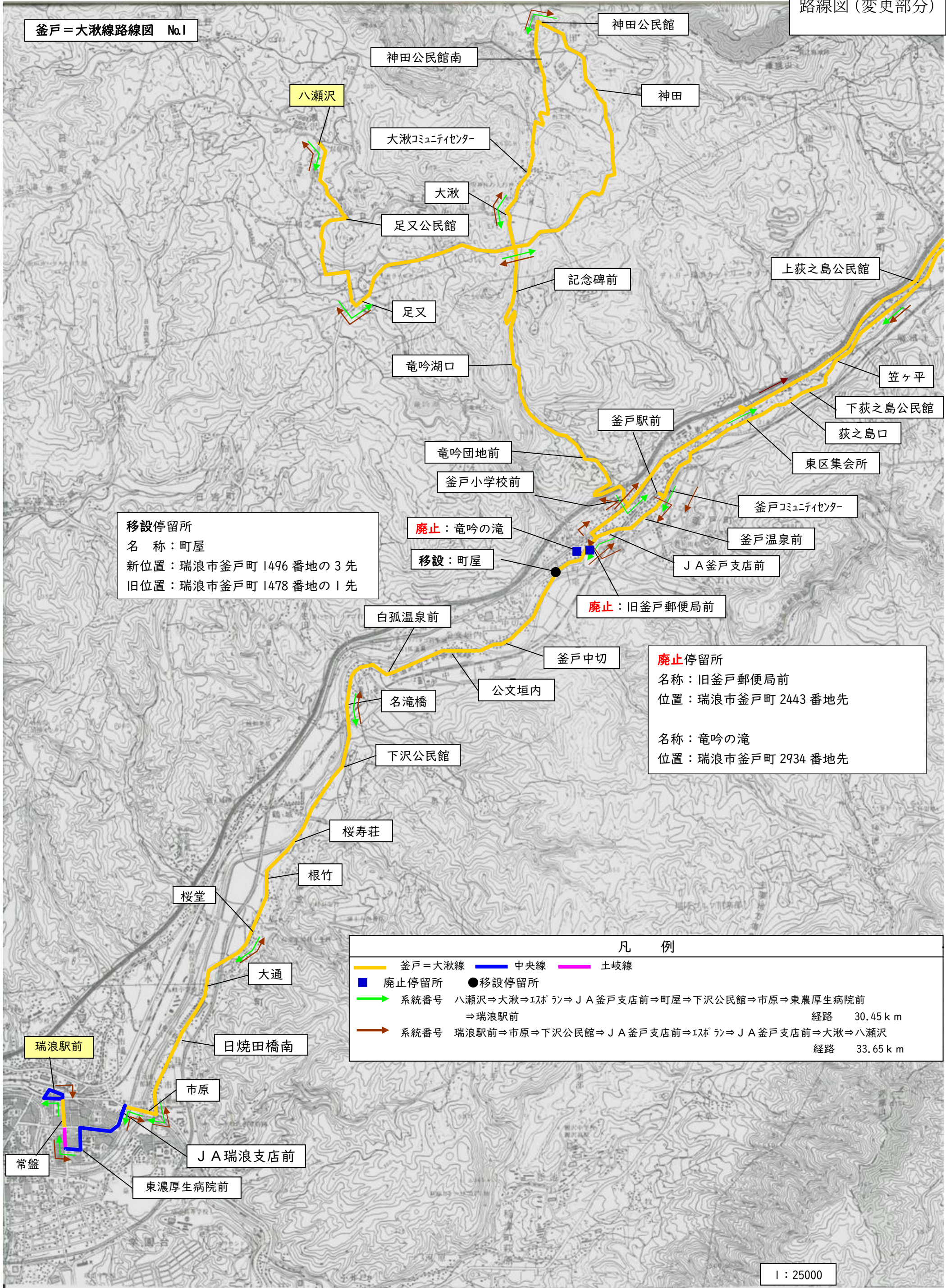
- 廃止しようとする路線
- 起 点 A : 瑞浪市釜戸町47番地先  
終 点 B : 瑞浪市釜戸町2番地の34先  
延 長 0.10km 幅員 5.0m~13.1m  
種 別 市道神徳1号線  
道路管理者 瑞浪市
  - 起 点 C : 瑞浪市釜戸町2番地の10先  
終 点 D : 瑞浪市釜戸町57番地の91先  
延 長 0.35km 幅員 5.5m~15.6m  
種 別 市道丸山・論栴線  
道路管理者 瑞浪市
  - 起 点 D : 瑞浪市釜戸町57番地の91先  
終 点 C : 瑞浪市釜戸町2番地の10先  
延 長 0.20km 幅員 9.0m~11.0m  
種 別 主要地方道多治見恵那線  
道路管理者 岐阜県
  - 起 点 G : 瑞浪市釜戸町2366番地先  
終 点 H : 瑞浪市釜戸町2157番地先  
延 長 0.85km 幅員 4.0m~10.0m  
種 別 主要地方道恵那御嵩線  
道路管理者 岐阜県

- 新設しようとする路線  
釜戸=平山線
- 起 点 E : 恵那市三郷町佐々良木829番地の4先  
終 点 F : 瑞浪市釜戸町2402番地の1先  
延 長 0.13km 幅員 8.0m  
種 別 主要地方道多治見恵那線  
道路管理者 岐阜県

- 廃止しようとする路線  
釜戸=平山線
- 起 点 E : 恵那市三郷町佐々良木829番地の4先  
終 点 F : 瑞浪市釜戸町2402番地の1先  
延 長 0.16km 幅員 4.8m~6.0m  
種 別 市道丸山・論栴線  
道路管理者 瑞浪市

凡 例			
	釜戸=平山線		釜戸=大湫線
	新設路線		廃止路線
	廃止停留所		系統番号 釜戸支店前⇒滝上(釜戸駅経由)経路 18.77m

1 : 25000



**移設停留所**  
 名称：町屋  
 新位置：瑞浪市釜戸町 1496 番地の 3 先  
 旧位置：瑞浪市釜戸町 1478 番地の 1 先

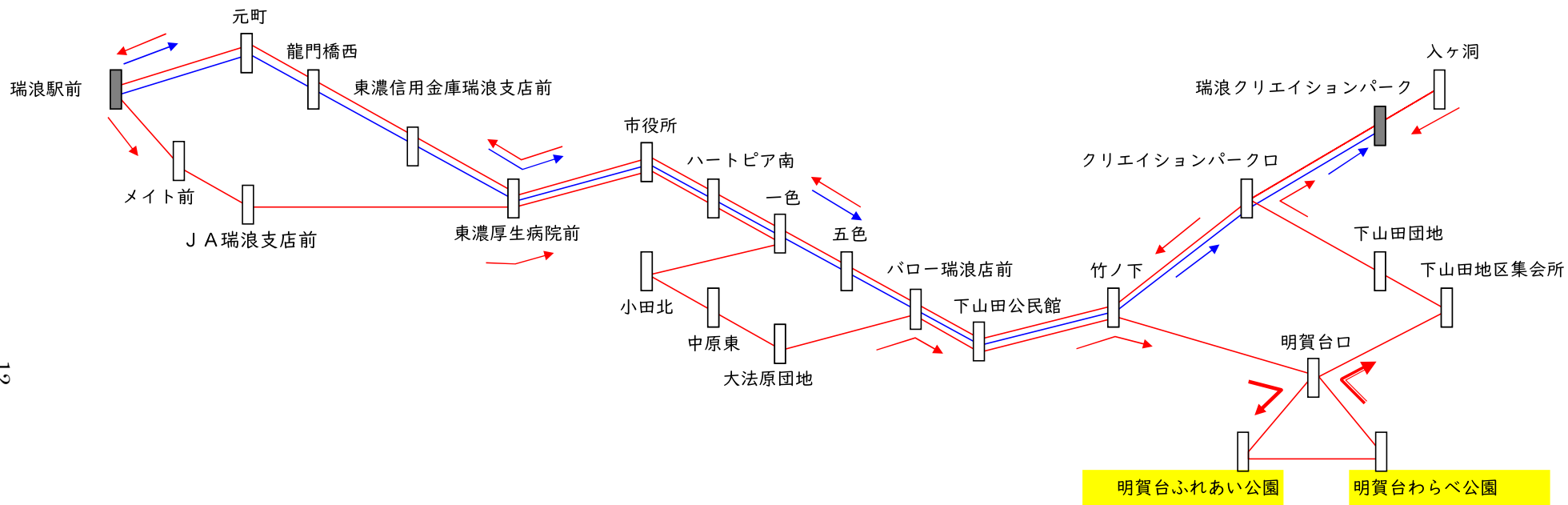
**廃止**：竜吟の滝  
**移設**：町屋

**廃止**：旧釜戸郵便局前

**廃止停留所**  
 名称：旧釜戸郵便局前  
 位置：瑞浪市釜戸町 2443 番地先  
  
 名称：竜吟の滝  
 位置：瑞浪市釜戸町 2934 番地先

凡 例	
<span style="color: yellow;">—</span>	釜戸=大湫線
<span style="color: blue;">—</span>	中央線
<span style="color: magenta;">—</span>	土岐線
<span style="color: blue;">■</span>	廃止停留所
<span style="color: black;">●</span>	移設停留所
<span style="color: green;">→</span>	系統番号 八瀬沢⇒大湫⇒イボラ⇒ J A 釜戸支店前⇒町屋⇒下沢公民館⇒市原⇒東農厚生病院前 ⇒瑞浪駅前 経路 30.45 k m
<span style="color: brown;">→</span>	系統番号 瑞浪駅前⇒市原⇒下沢公民館⇒ J A 釜戸支店前⇒イボラ⇒ J A 釜戸支店前⇒大湫⇒八瀬沢 経路 33.65 k m

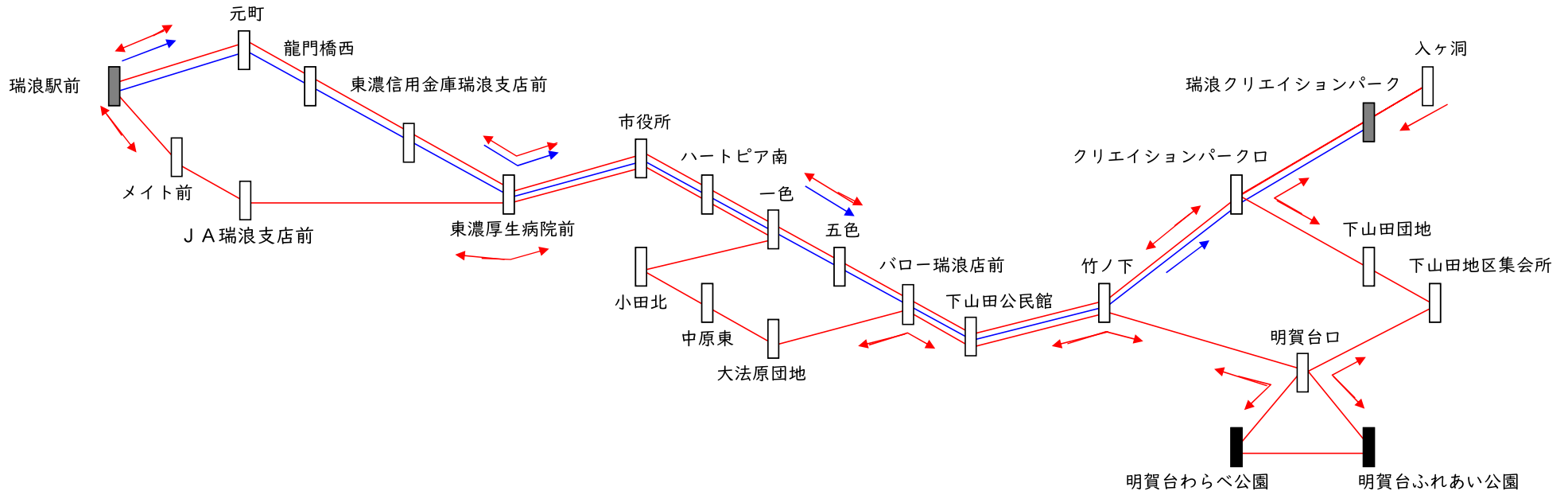
山田線運行系統図 【新】



凡 例			系統番号
変更経路			
	山田線系統番17号	瑞浪駅前～市役所～瑞浪クリエイションパーク	4.50
	山田線系統番18号	瑞浪駅前～中原東～下山田団地～瑞浪クリエイションパーク～入ヶ洞、瑞浪駅前	14.70

系統図 (変更部分)

山田線運行系統図 【旧】

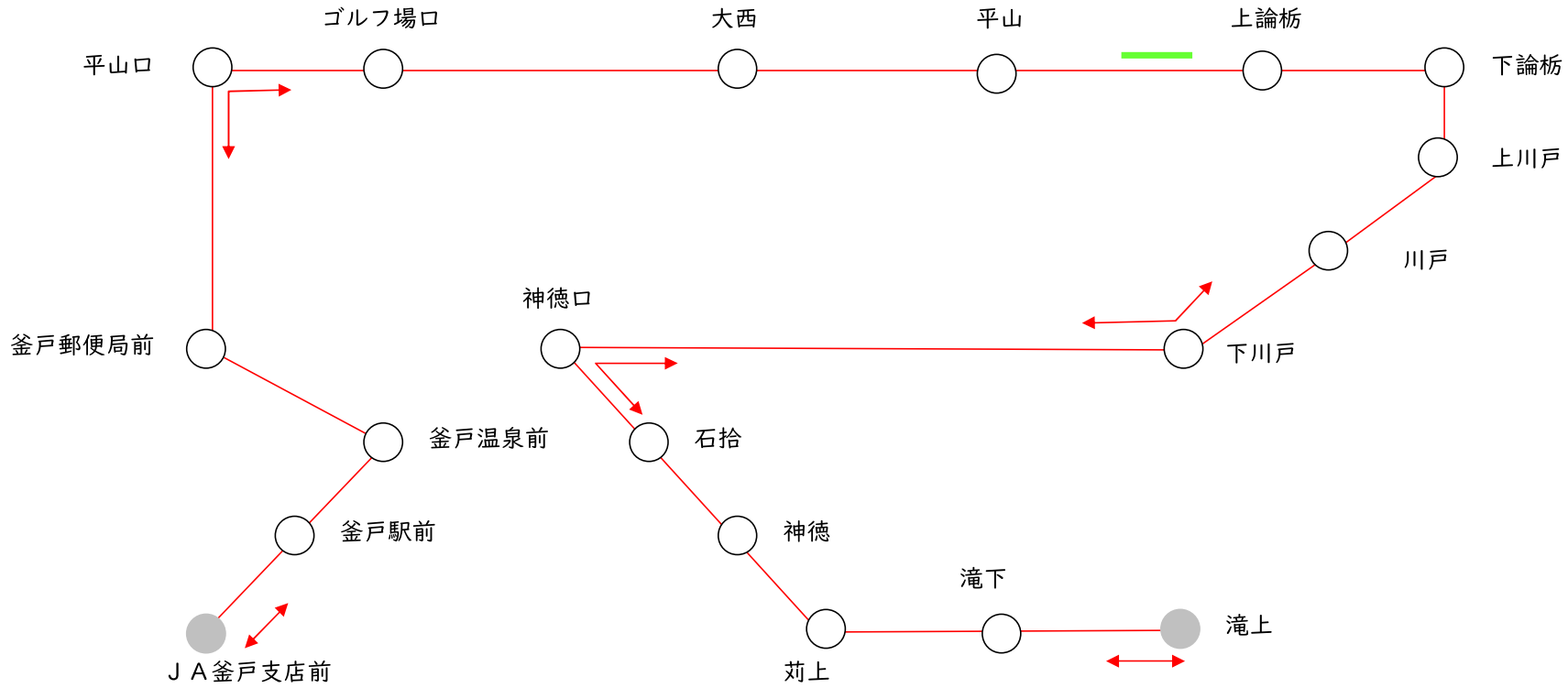


13

凡 例			系統番号
巡回変更	■		
→	山田線系統番号	瑞浪駅前～市役所～瑞浪クリエイションパーク	4.50
→	山田線系統番号	瑞浪駅前～中原東～下山田団地～瑞浪クリエイションパーク～入ヶ洞、瑞浪駅前	14.70

系統図 (変更部分)

釜戸 = 平山線運行系統図【新】



14

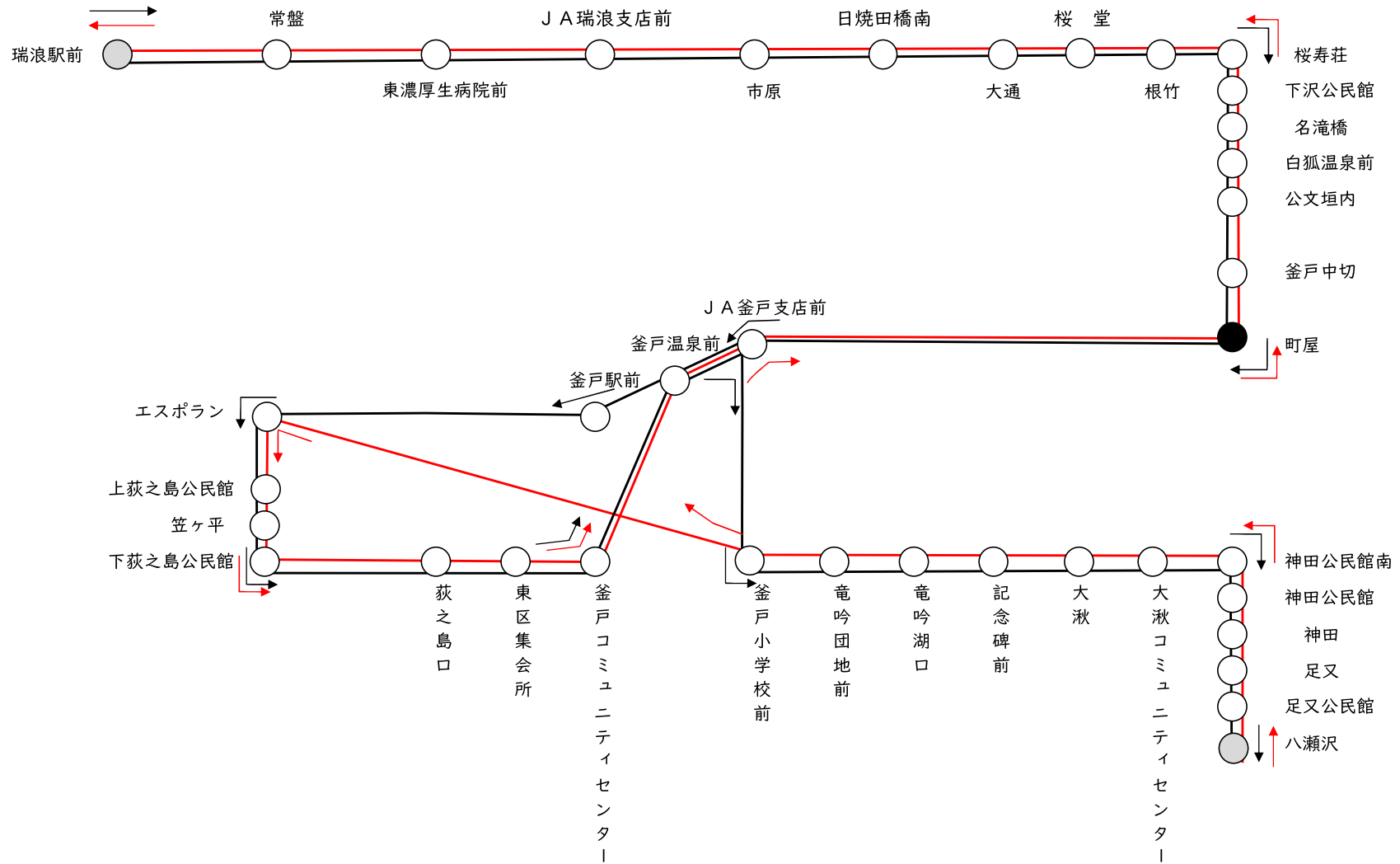
凡 例			系統番号
新設路線			
	釜戸 = 平山線系統番22号	J A 釜戸支店前 ~ 釜戸駅前 ~ 平山口 ~ 平山 ~ 川戸 ~ 神徳 ~ 滝上	18.8

系統図 (変更部分)





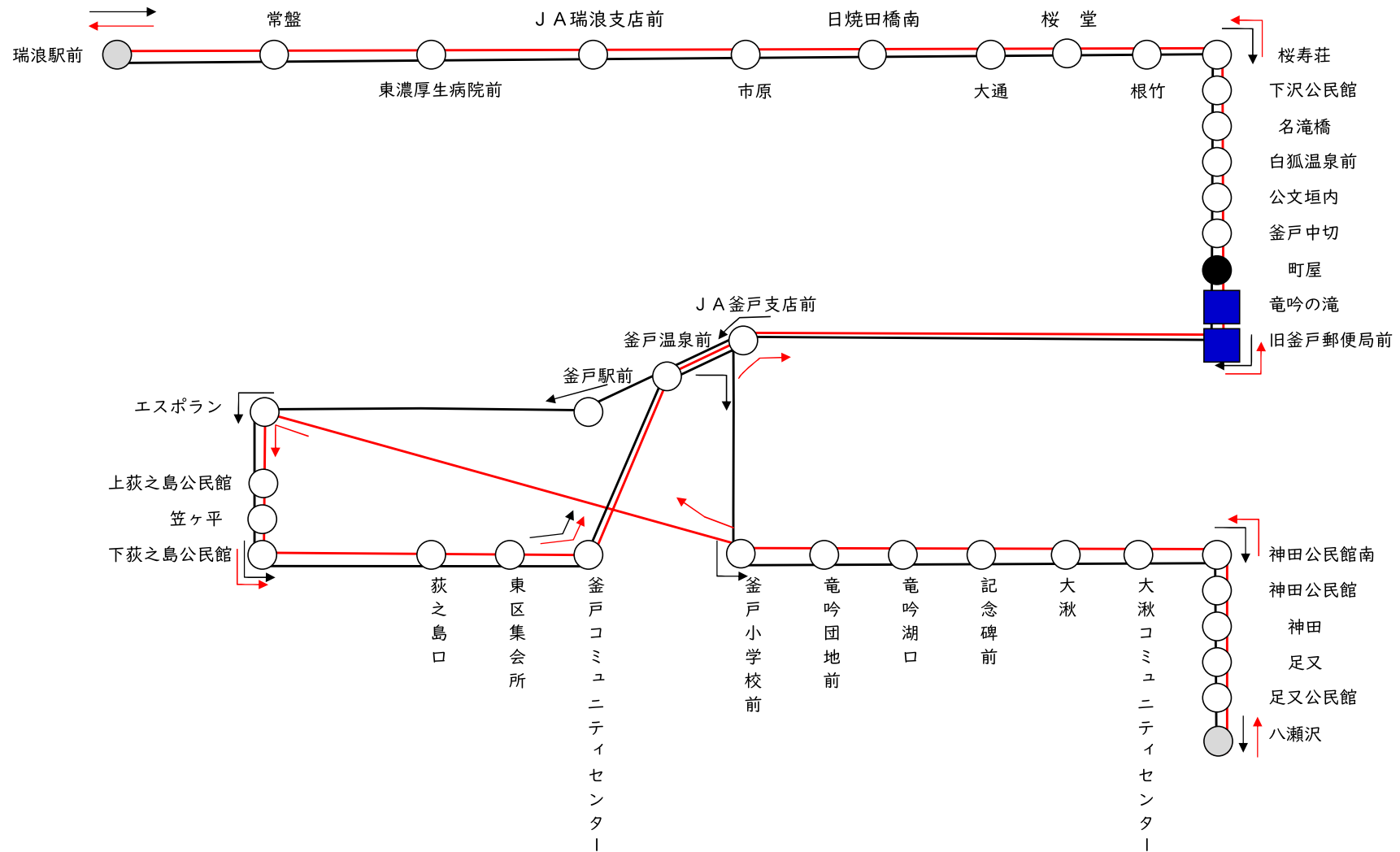
釜戸 = 大湫線運行系統図【新】



凡 例			系統番号
移設停留所	●		
→ (Red)	釜戸 = 大湫線系統番 4号	八瀬沢 ~ 大湫 ~ 釜戸小学校前 ~ エスポラン ~ 白狐温泉前 ~ 市原 ~ 瑞浪駅前	30.45
→ (Black)	釜戸 = 大湫線系統番 6号	瑞浪駅前 ~ 市原 ~ 白狐温泉前 ~ エスポラン ~ 大湫 ~ 八瀬沢	33.65

系統図 (変更部分)

釜戸 = 大湫線運行系統図【旧】



17

凡 例			系統番号
廃止停留所	■	移設停留所	●
→ (Red)	釜戸 = 大湫線系統番 5号	八瀬沢 ~ 大湫 ~ 釜戸小学校前 ~ エスポラン ~ 白狐温泉前 ~ 市原 ~ 瑞浪駅前	30.45
→ (Black)	釜戸 = 大湫線系統番 7号	瑞浪駅前 ~ 市原 ~ 白狐温泉前 ~ エスポラン ~ 大湫 ~ 八瀬沢	33.65

系統図 (変更部分)

移設停留所位置写真



移設停留所【新】  
名称：町屋  
位置：瑞浪市釜戸町 1496 番地の 3 先

移設停留所【旧】  
名称：町屋  
位置：瑞浪市釜戸町 1478 番地の 1 先



凡 例	
●	新位置
▲	旧位置

停留所 (変更部分)