

瑞浪市コミュニティバス
運行内容変更案
(令和5年4月改正)

令和5年1月

目 次

- 変更概要 P 1 ~ P 3
- 時刻表 (変更部分) P 4 ~ P 1 0
- 路線図 (変更部分) P 1 1 ~ P 1 3
- 系統図 (変更部分) P 1 4 ~ P 2 1

瑞浪市コミュニティバス変更概要

瑞浪市コミュニティバスの運行について、令和5年4月1日から運行内容及びバス停留所等を以下のとおり変更する。なお、運賃の変更はなし。

1 陶線の変更【減便及び起・終点の変更(停留所・運行路線の廃止)】

近年の利用者数の減少から、運行経費の削減及び新たな交通インフラを構築するにあたり、ダイヤの減便及び一部停留所・運行路線の廃止を行う。

(1) 減便について

現状、上り・下り3便の各時刻別の乗降者数は以下のとおり。上下線とも昼過ぎの③便の利用が最も多く、次に朝の①便で、昼前後の②便は利用が少ない状況である。

◆時刻別乗降者数実績

単位：人

	発車時刻	令和元年度 (240日)	令和2年度 (243日)	令和3年度 (243日)	年平均	一日当たりの 乗降者数※
① 上り	8:55	190	167	187	181.3	0.75
① 下り	10:05	230	195	162	195.6	0.81
② 上り	10:45	228	141	125	164.6	0.68
② 下り	12:15	212	92	109	137.6	0.57
③ 上り	13:00	292	227	193	237.3	0.98
③ 下り	13:55	305	291	156	250.6	1.04
	合計	1,457	1,113	932	1,167.3	4.82

※一日当たりの乗降者数（一日6便運行）

R1～R3 合計乗降者数/R1～R3 運行日数（726日）により積算

本来であれば②（上り・下り）の時間帯が一番乗降者数は少ないため、このダイヤが減便対象となるが、バスの効率的な運行のため連続した運行が前提となることから、①（上り・下り）と③（上り・下り）で乗降者数実績を考慮し検討したところ、①便を減便とする。

(2) 停留所の廃止について

利用実績の少ない陶線の始まりと終わりのバス停を廃止することで、路線の走行距離を短縮し経費削減を行う。ただし、路線の途中にある利用実績の少ないバス停は、運行経費に影響がでないので、サービス維持のため、引き続き存続させる。

「釜の洞」、「細久手団地」バス停の過去3年間の乗降者実績は次のとおり。

◆「釜の洞」「細久手団地」乗降者数実績 単位：人

バス停名	令和元年度 (240日)	令和2年度 (243日)	令和3年度 (243日)	年平均	一日当たりの 乗降者数※
釜の洞	20	8	14	14	0.06
細久手団地	55	31	25	37	0.15

※一日当たりの乗降者数（一日6便運行）

R1～R3 合計乗降者数/R1～R3 運行日数（726日）により積算

(3) 運行路線の廃止について

上記2箇所の停留所を廃止するにあたり、次のとおり運行路線を廃止する。

廃止運行路線	廃止箇所	延長
釜の洞 ～ 藤塚	瑞浪市陶町大川 520 番地先 ～ " 732 番地 1 先	0.30km
サニーヒルズ ～ 細久手団地 他	瑞浪市陶町猿爪 674 番地 6 先 " 953 番地 146 先	2.24km

上記の減便及び停留所等の一部廃止については、陶町連合区会を通して各区長に承諾を得ており、かつ陶町民に対しては全世帯に意向調査を行い、陶線の見直しの意見聴取及び周知を図った。※アンケート結果は、別紙参考資料「令和4年度コミュニティバス陶線アンケート結果」のとおり。

2 停留所及び運行路線の廃止

下記のとおり停留所を廃止する。

※地元区長へは、事前に令和5年度に当該停留所の廃止を検討している旨を通知し、承諾を得ている。

対象路線	対象停留所名称	廃止理由
萩原線	上山田	当該バス停が設置してある土地が売地となり、バス停を設置し続けることが困難となるため。

上記に伴い、次のとおり運行路線を廃止する。

廃止運行路線	廃止箇所	延長
釜糠 ～ 上山田	瑞浪市稲津町小里 2194 番地の 1 先 瑞浪市山田町 1451 番地 1 先	1.38km

3 停留所の名称変更

既存の停留所の名称を次のとおり改める。

対象路線	対象バス停名称(変更前)	対象バス停名称(変更後)
土岐線/釜戸＝大湫線	桜堂きなあた瑞浪	桜堂

変更理由：利用者より、当該バス停からきなあた瑞浪までは距離あり、バス停の名称に「きなあた瑞浪」が使用されていると紛らわしいとの意見があったため。

4 運行時間の一部変更

一部路線において、運行開始時刻の変更及び時刻表の時間帯と実際の運行時間に軽微な差が生じているため、適正な時間表示に修正する。

路線名	停留所	修正内容
瑞浪中央線	瑞浪駅前 → 元町	区間時間を 0:02 から 0:01 に修正
山田線	—	運行開始時刻を 8:25 から 8:20 に変更 " 15:15 から 15:11 "
	竹ノ下 → 下山田公民館	区間時間を 0:01 から 0:00 に修正
土岐線	—	運行開始時刻を 10:30 から 10:35 に変更
	市役所 → 東濃信用金庫瑞浪支店前	区間時間を 0:01 から 0:02 に修正
	市役所北 → 東濃厚生病院前	
釜戸＝平山線	下川戸 → 滝上	区間時間を 0:08 から 0:07 に修正

5 コミュニティバス運賃無料の実施

コミュニティバスの利用促進及び令和5年度に瑞浪市地域公共交通計画を策定する際のデータ収集の一環として、令和5年6月と9月において、1日～7日の1週間でバスの運賃を無料とするキャンペーンを実施する。

ただし、学校線については、普段より追加便を出しているほどの利用者数があり、無料とすることで乗車人員が溢れてしまうおそれがあるため、運賃無料の対象外とする。
※無料期間の実施中に利用者に対して、聞き取りによる乗降調査を行い、効果等を分析し、利用者の意見や現在のニーズを地域公共交通計画に反映させていく。

新

瑞浪中央線

運休日：12月30日～1月3日

右回り

Table with 4 columns: 停留所名, 平日・土日祝日, 区間分. Lists stations from 瑞浪駅前 to 瑞浪駅前 with departure times and intervals.

料金：全線一律100円（ワンコイン）

24.9

左回り キロ計 50

Table with 4 columns: 停留所名, 平日・土日祝日, 区間分. Lists stations from 瑞浪駅前 to 瑞浪駅前 with departure times and intervals.

25.1

旧

瑞浪中央線

運休日：12月30日～1月3日

右回り

Table with 4 columns: 停留所名, 平日・土日祝日, 区間分. Lists stations from 瑞浪駅前 to 瑞浪駅前 with departure times and intervals.

料金：全線一律100円（ワンコイン）

24.9

左回り キロ計 50

Table with 4 columns: 停留所名, 平日・土日祝日, 区間分. Lists stations from 瑞浪駅前 to 瑞浪駅前 with departure times and intervals.

25.1

時刻表 (変更部分)

新

山田線

運休日：12月30日～1月3日

右回り

Table with 5 columns: 停留所名, 平日のみ, 平日・土日祝日, 区間分. Lists stations from 瑞浪駅前 to 瑞浪駅前 and includes a summary row for 所要時間 and 運行キロ.

33.90

料金：全線一律100円(ワンコイン)

左回り キロ計 78.00

Table with 5 columns: 停留所名, 平日, 土日祝日, 平日のみ, 区間分. Lists stations from 瑞浪駅前 to 瑞浪駅前 and includes a summary row for 所要時間 and 運行キロ.

44.10

旧

山田線

運休日：12月30日～1月3日

右回り

Table with 5 columns: 停留所名, 平日のみ, 平日・土日祝日, 区間分. Lists stations from 瑞浪駅前 to 瑞浪駅前 and includes a summary row for 所要時間 and 運行キロ.

33.90

料金：全線一律100円(ワンコイン)

左回り キロ計 78.00

Table with 5 columns: 停留所名, 平日, 土日祝日, 平日のみ, 区間分. Lists stations from 瑞浪駅前 to 瑞浪駅前 and includes a summary row for 所要時間 and 運行キロ.

44.10

時刻表 (変更部分)

新

土岐線

キロ計 37.84

運休日：土・日・祝日、12月30日～1月3日

Table with 4 columns: 停留所名, 平日, 区間分. Lists stations from 瑞浪駅前 to 所要時間 and 運行キロ.

37.84

キロ計 37.84

土岐線

キロ計 37.84

運休日：土・日・祝日、12月30日～1月3日

Table with 4 columns: 停留所名, 平日, 区間分. Lists stations from 瑞浪駅前 to 所要時間 and 運行キロ.

37.84

旧

キロ計 37.84

Table with 4 columns: 停留所名, 平日, 区間分. Lists stations from 瑞浪駅前 to 所要時間 and 運行キロ.

37.84

時刻表 (変更部分)

釜戸 = 平山線

運休日：土・日・祝日、小中学校の夏休み、冬休み、春休み期間

新

キロ計
39.70

停留所名	平日	区間分
平山口	6:57	
ゴルフ場口	7:00	0:03
大西	7:02	0:02
平山	7:03	0:01
佐々良木	7:10	0:07
上論栃	7:13	0:03
下論栃	7:14	0:01
上川戸	7:17	0:03
川戸	7:18	0:01
下川戸	7:19	0:01
滝上	7:26	0:07
滝下	7:27	0:01
苅上	7:27	0:00
神徳	7:28	0:01
石拾	7:29	0:01
神徳口	7:30	0:01
釜戸郵便局前	7:32	0:02
釜戸温泉前	7:32	0:00
釜戸駅前	7:33	0:01
J A 釜戸支店前	7:35	0:02
所要時間	0:38	0:38
運行キロ	20.90	

20.90

停留所名	平日	区間分
J A 釜戸支店前	16:10	
釜戸駅前	16:12	0:02
釜戸温泉前	16:13	0:01
釜戸郵便局前	16:13	0:00
平山口	16:18	0:05
ゴルフ場口	16:21	0:03
大西	16:23	0:02
平山	16:24	0:01
佐々良木	16:31	0:07
上論栃	16:34	0:03
下論栃	16:35	0:01
上川戸	16:38	0:03
川戸	16:39	0:01
下川戸	16:40	0:01
神徳口	16:41	0:01
石拾	16:42	0:01
神徳	16:43	0:01
苅上	16:44	0:01
滝下	16:44	0:00
滝上	16:45	0:01
所要時間	0:35	0:35
運行キロ	18.80	

18.80

釜戸 = 平山線

運休日：土・日・祝日、小中学校の夏休み、冬休み、春休み期間

旧

キロ計
39.70

停留所名	平日	区間分
平山口	6:57	
ゴルフ場口	7:00	0:03
大西	7:02	0:02
平山	7:03	0:01
佐々良木	7:10	0:07
上論栃	7:13	0:03
下論栃	7:14	0:01
上川戸	7:17	0:03
川戸	7:18	0:01
下川戸	7:19	0:01
滝上	7:27	0:08
滝下	7:28	0:01
苅上	7:28	0:00
神徳	7:29	0:01
石拾	7:30	0:01
神徳口	7:31	0:01
釜戸郵便局前	7:33	0:02
釜戸温泉前	7:33	0:00
釜戸駅前	7:34	0:01
J A 釜戸支店前	7:36	0:02
所要時間	0:39	0:39
運行キロ	20.90	

20.90

停留所名	平日	区間分
J A 釜戸支店前	16:10	
釜戸駅前	16:12	0:02
釜戸温泉前	16:13	0:01
釜戸郵便局前	16:13	0:00
平山口	16:18	0:05
ゴルフ場口	16:21	0:03
大西	16:23	0:02
平山	16:24	0:01
佐々良木	16:31	0:07
上論栃	16:34	0:03
下論栃	16:35	0:01
上川戸	16:38	0:03
川戸	16:39	0:01
下川戸	16:40	0:01
神徳口	16:41	0:01
石拾	16:42	0:01
神徳	16:43	0:01
苅上	16:44	0:01
滝下	16:44	0:00
滝上	16:45	0:01
所要時間	0:35	0:35
運行キロ	18.80	

18.80

時刻表 (変更部分)

新

釜戸=大湫線

キロ計 64.1

運休日：土・日・祝日、12月30日～1月3日

Table with 3 columns: 停留所名, 平日, 区間分. Lists stations from 八瀬沢 to 所要時間 and 運行キロ.

30.45

旧

釜戸=大湫線

64.1

運休日：土・日・祝日、12月30日～1月3日

Table with 3 columns: 停留所名, 平日, 区間分. Lists stations from 八瀬沢 to 所要時間 and 運行キロ.

30.45

Table with 3 columns: 停留所名, 平日, 区間分. Lists stations from 瑞浪駅前 to 所要時間 and 運行キロ.

33.65

時刻表 (変更部分)

萩原線

運休日：土・日・祝日、12月30日～1月3日



キロ計 58.8

停留所名	平日	区間分
仲ヶ平	8:45 12:50	
萩原大草	8:47 12:52	0:02
大牧	8:49 12:54	0:02
麗澤瑞浪高校前	8:51 12:56	0:02
大牧口	8:52 12:57	0:01
萩原上平	8:53 12:58	0:01
公会堂前	8:54 12:59	0:01
学園口	8:54 12:59	0:00
河原	8:55 13:00	0:01
水洗口	8:56 13:01	0:01
小井戸	8:57 13:02	0:01
小井戸坂	8:58 13:03	0:01
稲津コミュニティセンター	8:59 13:04	0:01
神戸	9:00 13:05	0:01
釜糠	9:02 13:07	0:02
羽広	9:04 13:09	0:02
学園台	9:06 13:11	0:02
ちやわん屋みずなみ前	9:09 13:14	0:03
樽上町	9:09 13:14	0:00
益見パロー前	9:11 13:16	0:02
市役所北	9:12 13:17	0:01
東濃厚生病院前	9:13 13:18	0:01
J A瑞浪支店前	9:15 13:20	0:02
メイト前	9:16 13:21	0:01
瑞浪駅前	9:17 13:22	0:01
所要時間	0:32	0:32
運行キロ	14.75	14.75

29.5

停留所名	平日	区間分
瑞浪駅前	12:05 15:10	
メイト前	12:06 15:11	0:01
J A瑞浪支店前	12:07 15:12	0:01
東濃厚生病院前	12:09 15:14	0:02
市役所北	12:10 15:15	0:01
益見パロー前	12:11 15:16	0:01
樽上町	12:13 15:18	0:02
ちやわん屋みずなみ前	12:13 15:18	0:00
学園台	12:16 15:21	0:03
羽広	12:18 15:23	0:02
釜糠	12:20 15:25	0:02
神戸	12:22 15:27	0:02
稲津コミュニティセンター	12:23 15:28	0:01
小井戸坂	12:24 15:29	0:01
小井戸	12:25 15:30	0:01
水洗口	12:26 15:31	0:01
河原	12:27 15:32	0:01
学園口	12:28 15:33	0:01
公会堂前	12:28 15:33	0:00
萩原上平	12:29 15:34	0:01
大牧口	12:30 15:35	0:01
麗澤瑞浪高校前	12:31 15:36	0:01
大牧	12:32 15:37	0:01
萩原大草	12:35 15:40	0:03
仲ヶ平	12:37 15:42	0:02
所要時間	0:32	0:32
運行キロ	14.65	14.65

29.3

萩原線

運休日：土・日・祝日、12月30日～1月3日



キロ計 70

停留所名	平日	区間分
仲ヶ平	8:45 12:50	
萩原大草	8:47 12:52	0:02
大牧	8:49 12:54	0:02
麗澤瑞浪高校前	8:51 12:56	0:02
大牧口	8:52 12:57	0:01
萩原上平	8:53 12:58	0:01
公会堂前	8:54 12:59	0:01
学園口	8:54 12:59	0:00
河原	8:55 13:00	0:01
水洗口	8:56 13:01	0:01
小井戸	8:57 13:02	0:01
小井戸坂	8:58 13:03	0:01
稲津コミュニティセンター	8:59 13:04	0:01
神戸	9:00 13:05	0:01
釜糠	9:02 13:07	0:02
上山田	9:05 13:10	0:03
羽広	9:08 13:13	0:03
学園台	9:10 13:15	0:02
ちやわん屋みずなみ前	9:13 13:18	0:03
樽上町	9:13 13:18	0:00
益見パロー前	9:15 13:20	0:02
市役所北	9:16 13:21	0:01
東濃厚生病院前	9:17 13:22	0:01
J A瑞浪支店前	9:19 13:24	0:02
メイト前	9:20 13:25	0:01
瑞浪駅前	9:21 13:26	0:01
所要時間	0:36	0:36
運行キロ	17.55	17.55

35.1

停留所名	平日	区間分
瑞浪駅前	12:05 15:10	
メイト前	12:06 15:11	0:01
J A瑞浪支店前	12:07 15:12	0:01
東濃厚生病院前	12:09 15:14	0:02
市役所北	12:10 15:15	0:01
益見パロー前	12:11 15:16	0:01
樽上町	12:13 15:18	0:02
ちやわん屋みずなみ前	12:13 15:18	0:00
学園台	12:16 15:21	0:03
羽広	12:18 15:23	0:02
釜糠	12:20 15:25	0:02
上山田	12:23 15:28	0:03
神戸	12:26 15:31	0:03
稲津コミュニティセンター	12:27 15:32	0:01
小井戸坂	12:28 15:33	0:01
小井戸	12:29 15:34	0:01
水洗口	12:30 15:35	0:01
河原	12:31 15:36	0:01
学園口	12:32 15:37	0:01
公会堂前	12:32 15:37	0:00
萩原上平	12:33 15:38	0:01
大牧口	12:34 15:39	0:01
麗澤瑞浪高校前	12:35 15:40	0:01
大牧	12:36 15:41	0:01
萩原大草	12:39 15:44	0:03
仲ヶ平	12:41 15:46	0:02
所要時間	0:36	0:36
運行キロ	17.45	17.45

34.9

陶線

運休日：土・日・祝日、12月30日～1月3日

新

34.40

停留所名	平日	区間分	
藤塚	10:45	13:00	
上の洞	10:47	13:02	0:02
道上	10:48	13:03	0:01
大川藪下	10:48	13:03	0:00
与左衛門窯	10:50	13:05	0:02
希望ヶ丘	10:52	13:07	0:02
希望ヶ丘口	10:53	13:08	0:01
十三塚	10:55	13:10	0:02
大川団地口	10:56	13:11	0:01
水上神社	10:58	13:13	0:02
水上公民館下	10:59	13:14	0:01
J A陶支店前	11:00	13:15	0:01
陶駐在所	11:02	13:17	0:02
陶幼稚園	11:03	13:18	0:01
あけぼの台口	11:05	13:20	0:02
東濃信用金庫陶出張所前	11:07	13:22	0:02
陶コミュニティセンター	11:08	13:23	0:01
ハロー陶店	11:09	13:24	0:01
東町	11:10	13:25	0:01
サニーヒルズ	11:11	13:26	0:01
所要時間	0:26	0:26	0:26
運行キロ	8.60	8.60	

17.20

停留所名	平日	区間分	
サニーヒルズ	12:15	13:55	
東町	12:16	13:56	0:01
ハロー陶店	12:17	13:57	0:01
陶コミュニティセンター	12:18	13:58	0:01
東濃信用金庫陶出張所前	12:19	13:59	0:01
あけぼの台口	12:21	14:01	0:02
陶幼稚園	12:23	14:03	0:02
陶駐在所	12:24	14:04	0:01
J A陶支店前	12:26	14:06	0:02
水上公民館下	12:27	14:07	0:01
水上神社	12:28	14:08	0:01
大川団地口	12:30	14:10	0:02
十三塚	12:31	14:11	0:01
希望ヶ丘口	12:33	14:13	0:02
希望ヶ丘	12:34	14:14	0:01
与左衛門窯	12:36	14:16	0:02
大川藪下	12:38	14:18	0:02
道上	12:38	14:18	0:00
上の洞	12:39	14:19	0:01
藤塚	12:41	14:21	0:02
所要時間	0:26	0:26	0:26
運行キロ	8.60	8.60	

17.20

陶線

運休日：土・日・祝日、12月30日～1月3日

旧

キロ計 63.60

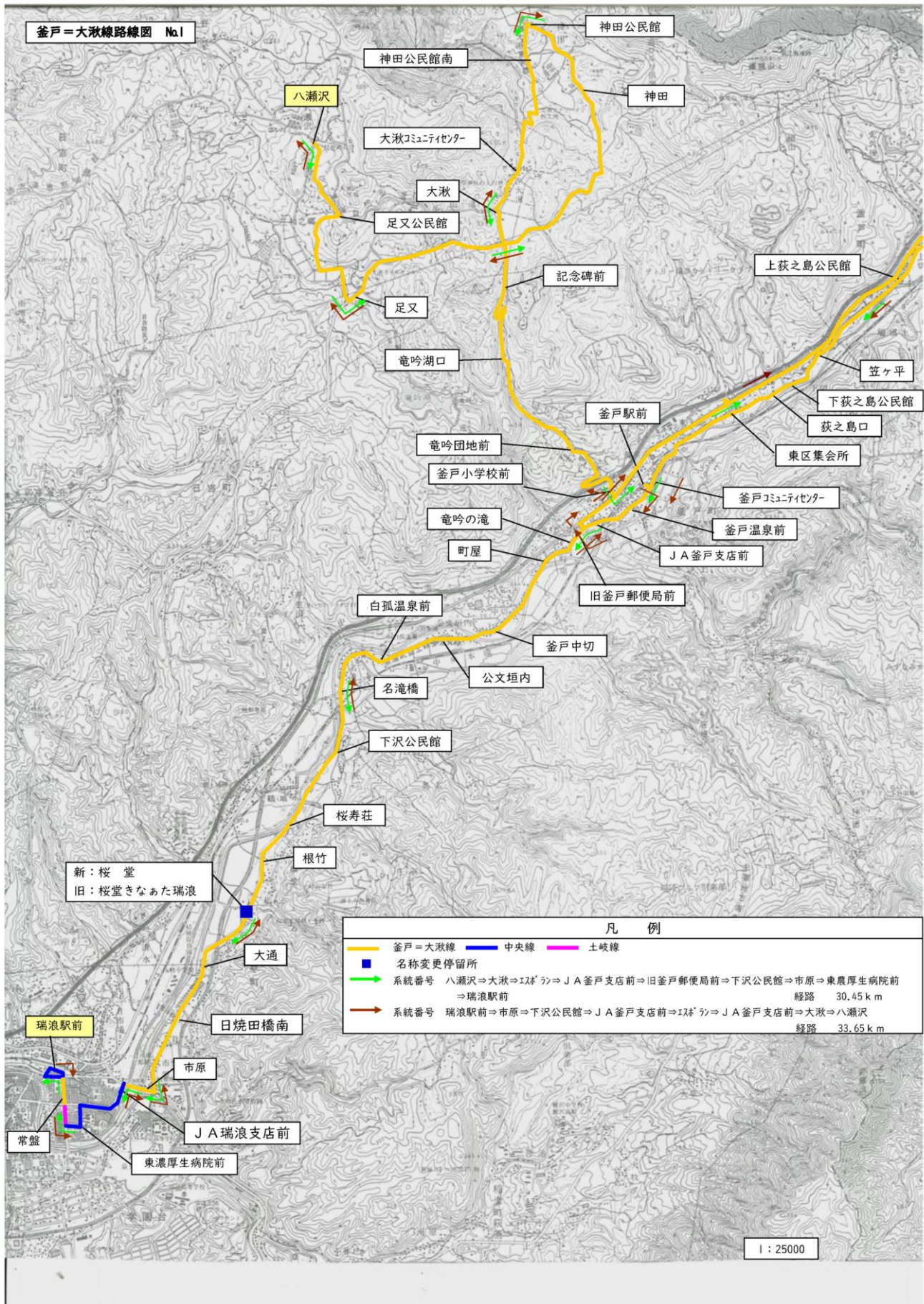
停留所名	平日	区間分		
釜の洞	8:55	10:45	13:00	
藤塚	8:55	10:45	13:00	0:00
上の洞	8:57	10:47	13:02	0:02
道上	8:58	10:48	13:03	0:01
大川藪下	8:58	10:48	13:03	0:00
与左衛門窯	9:00	10:50	13:05	0:02
希望ヶ丘	9:02	10:52	13:07	0:02
希望ヶ丘口	9:03	10:53	13:08	0:01
十三塚	9:05	10:55	13:10	0:02
大川団地口	9:06	10:56	13:11	0:01
水上神社	9:08	10:58	13:13	0:02
水上公民館下	9:09	10:59	13:14	0:01
J A陶支店前	9:10	11:00	13:15	0:01
陶駐在所	9:12	11:02	13:17	0:02
陶幼稚園	9:13	11:03	13:18	0:01
あけぼの台口	9:15	11:05	13:20	0:02
東濃信用金庫陶出張所前	9:17	11:07	13:22	0:02
陶コミュニティセンター	9:18	11:08	13:23	0:01
ハロー陶店	9:19	11:09	13:24	0:01
東町	9:20	11:10	13:25	0:01
サニーヒルズ	9:21	11:11	13:26	0:01
細久手団地	9:24	11:14	13:29	0:03
所要時間	0:29	0:29	0:29	0:29
運行キロ	10.60	10.60	10.60	

31.80

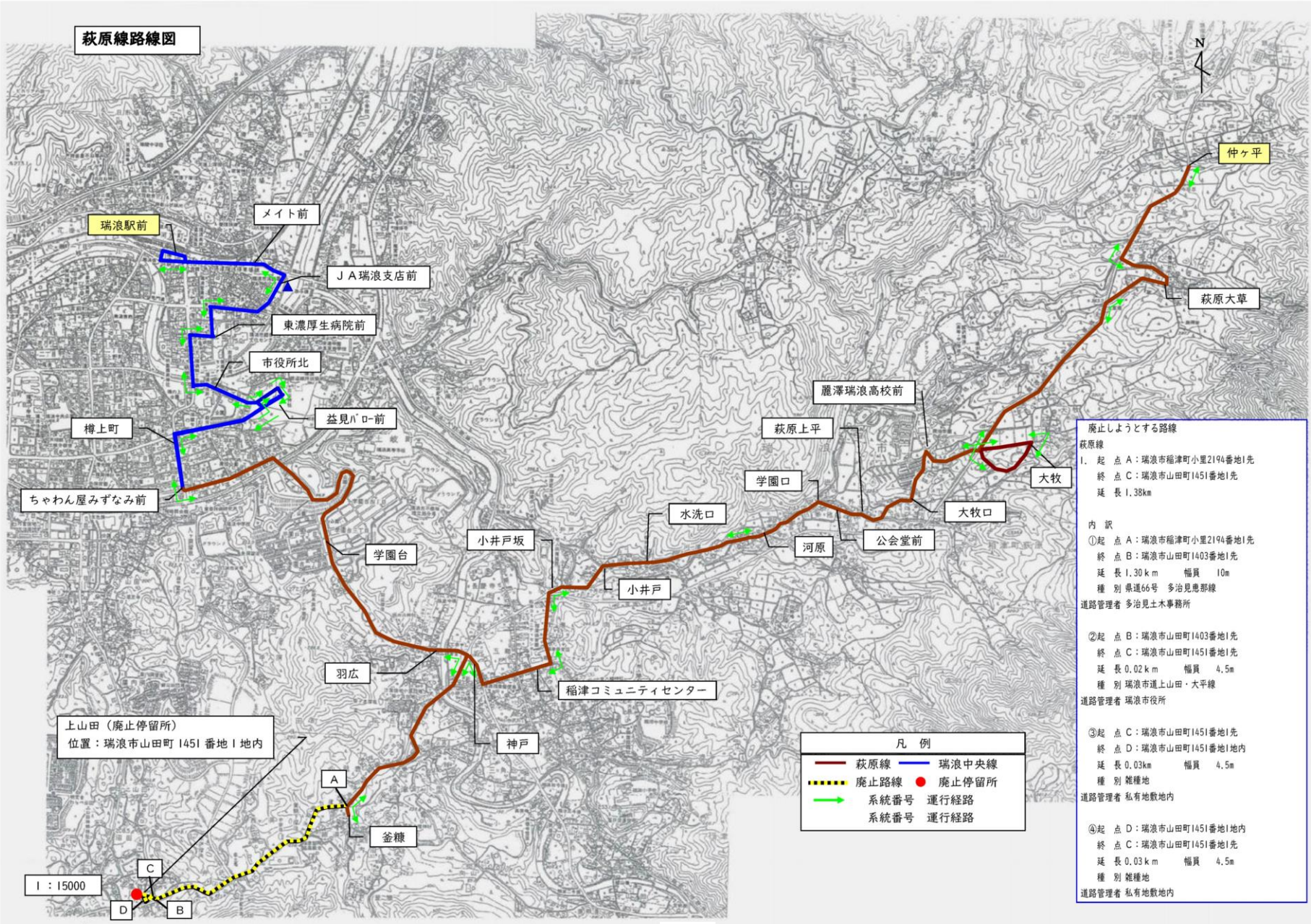
停留所名	平日	区間分		
細久手団地	10:05	12:15	13:55	
サニーヒルズ	10:08	12:18	13:58	0:03
東町	10:09	12:19	13:59	0:01
ハロー陶店	10:10	12:20	14:00	0:01
陶コミュニティセンター	10:11	12:21	14:01	0:01
東濃信用金庫陶出張所前	10:12	12:22	14:02	0:01
あけぼの台口	10:14	12:24	14:04	0:02
陶幼稚園	10:16	12:26	14:06	0:02
陶駐在所	10:17	12:27	14:07	0:01
J A陶支店前	10:19	12:29	14:09	0:02
水上公民館下	10:20	12:30	14:10	0:01
水上神社	10:21	12:31	14:11	0:01
大川団地口	10:23	12:33	14:13	0:02
十三塚	10:24	12:34	14:14	0:01
希望ヶ丘口	10:26	12:36	14:16	0:02
希望ヶ丘	10:27	12:37	14:17	0:01
与左衛門窯	10:29	12:39	14:19	0:02
大川藪下	10:31	12:41	14:21	0:02
道上	10:31	12:41	14:21	0:00
上の洞	10:32	12:42	14:22	0:01
藤塚	10:34	12:44	14:24	0:02
釜の洞	10:34	12:44	14:24	0:00
所要時間	0:29	0:29	0:29	0:29
運行キロ	10.60	10.60	10.60	

31.80

路線図 (変更部分)



萩原線路線図



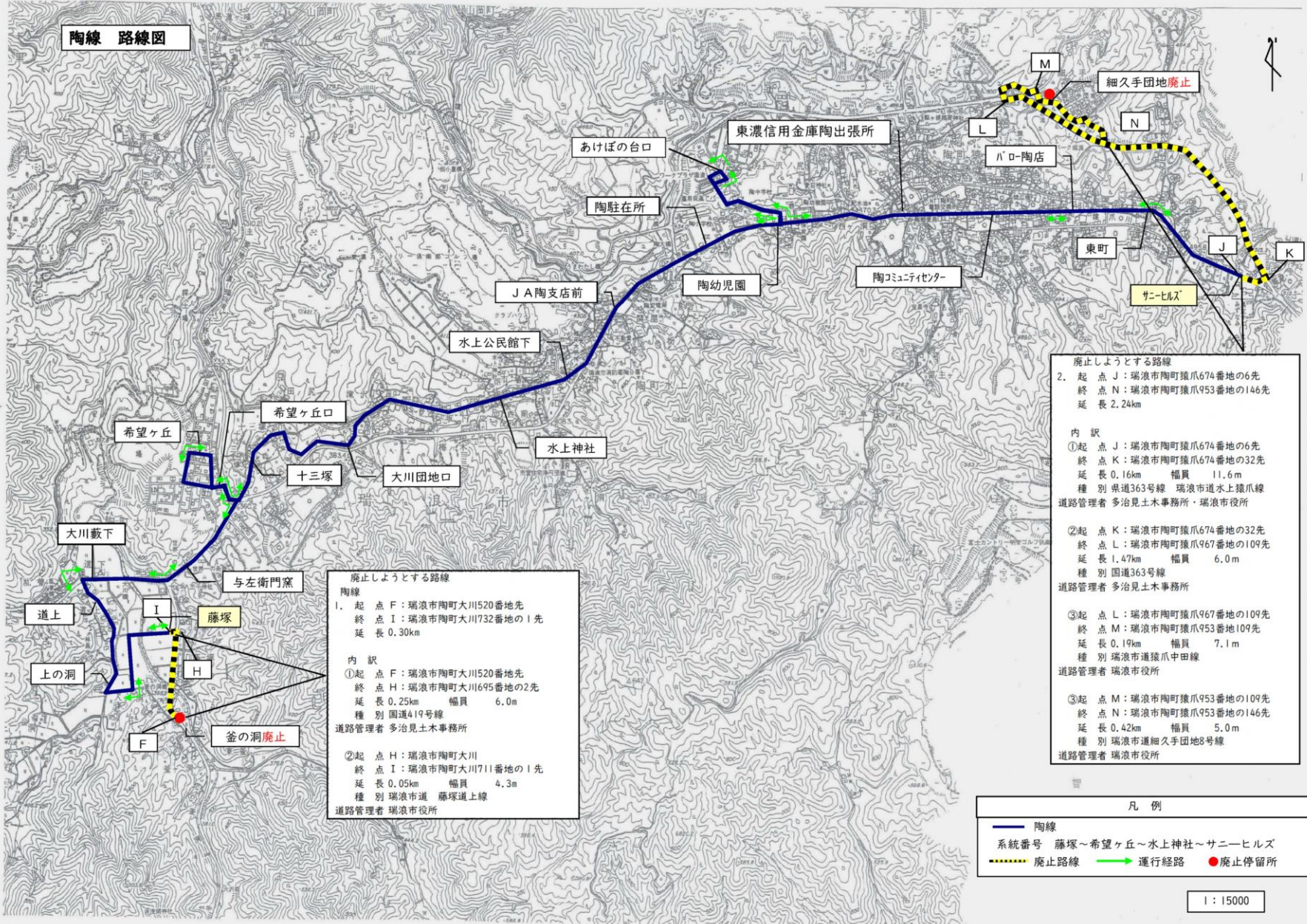
廃止しようとする路線
 萩原線
 ① 起点 A：瑞浪市稲津町小里2194番地1先
 終点 C：瑞浪市山田町1451番地1先
 延長 1.38km
 内 訳
 ① 起点 A：瑞浪市稲津町小里2194番地1先
 終点 B：瑞浪市山田町1403番地1先
 延長 1.30 km 幅員 10m
 種別 県道66号 多治見恵那線
 道路管理者 多治見土木事務所
 ② 起点 B：瑞浪市山田町1403番地1先
 終点 C：瑞浪市山田町1451番地1先
 延長 0.02 km 幅員 4.5m
 種別 瑞浪市道上山田・大平線
 道路管理者 瑞浪市役所
 ③ 起点 C：瑞浪市山田町1451番地1先
 終点 D：瑞浪市山田町1451番地1地内
 延長 0.03km 幅員 4.5m
 種別 雑種地
 道路管理者 私有地敷地内
 ④ 起点 D：瑞浪市山田町1451番地1地内
 終点 C：瑞浪市山田町1451番地1先
 延長 0.03 km 幅員 4.5m
 種別 雑種地
 道路管理者 私有地敷地内

凡 例
 萩原線 瑞浪中央線
 廃止路線 廃止停留所
 系統番号 運行経路
 系統番号 運行経路

上山田（廃止停留所）
 位置：瑞浪市山田町 1451 番地 1 地内

路線図 (変更部分)

陶線 路線図



廃止しようとする路線

2. 起 点 J : 瑞浪市陶町猿爪674番地の6先
終 点 N : 瑞浪市陶町猿爪953番地の146先
延 長 2.24km

内 訳

①起 点 J : 瑞浪市陶町猿爪674番地の6先
終 点 K : 瑞浪市陶町猿爪674番地の32先
延 長 0.16km 幅員 11.6m
種 別 県道363号線 瑞浪市道上猿爪線
道路管理者 多治見土木事務所・瑞浪市役所

②起 点 K : 瑞浪市陶町猿爪674番地の32先
終 点 L : 瑞浪市陶町猿爪967番地の109先
延 長 1.47km 幅員 6.0m
種 別 国道363号線
道路管理者 多治見土木事務所

③起 点 L : 瑞浪市陶町猿爪967番地の109先
終 点 M : 瑞浪市陶町猿爪953番地の109先
延 長 0.19km 幅員 7.1m
種 別 瑞浪市道猿爪中田線
道路管理者 瑞浪市役所

③起 点 M : 瑞浪市陶町猿爪953番地の109先
終 点 N : 瑞浪市陶町猿爪953番地の146先
延 長 0.42km 幅員 5.0m
種 別 瑞浪市道細久手団地8号線
道路管理者 瑞浪市役所

廃止しようとする路線

陶線

1. 起 点 F : 瑞浪市陶町大川520番地先
終 点 I : 瑞浪市陶町大川732番地の1先
延 長 0.30km

内 訳

①起 点 F : 瑞浪市陶町大川520番地先
終 点 H : 瑞浪市陶町大川695番地の2先
延 長 0.25km 幅員 6.0m
種 別 国道419号線
道路管理者 多治見土木事務所

②起 点 H : 瑞浪市陶町大川
終 点 I : 瑞浪市陶町大川711番地の1先
延 長 0.05km 幅員 4.3m
種 別 瑞浪市道 藤塚道上線
道路管理者 瑞浪市役所

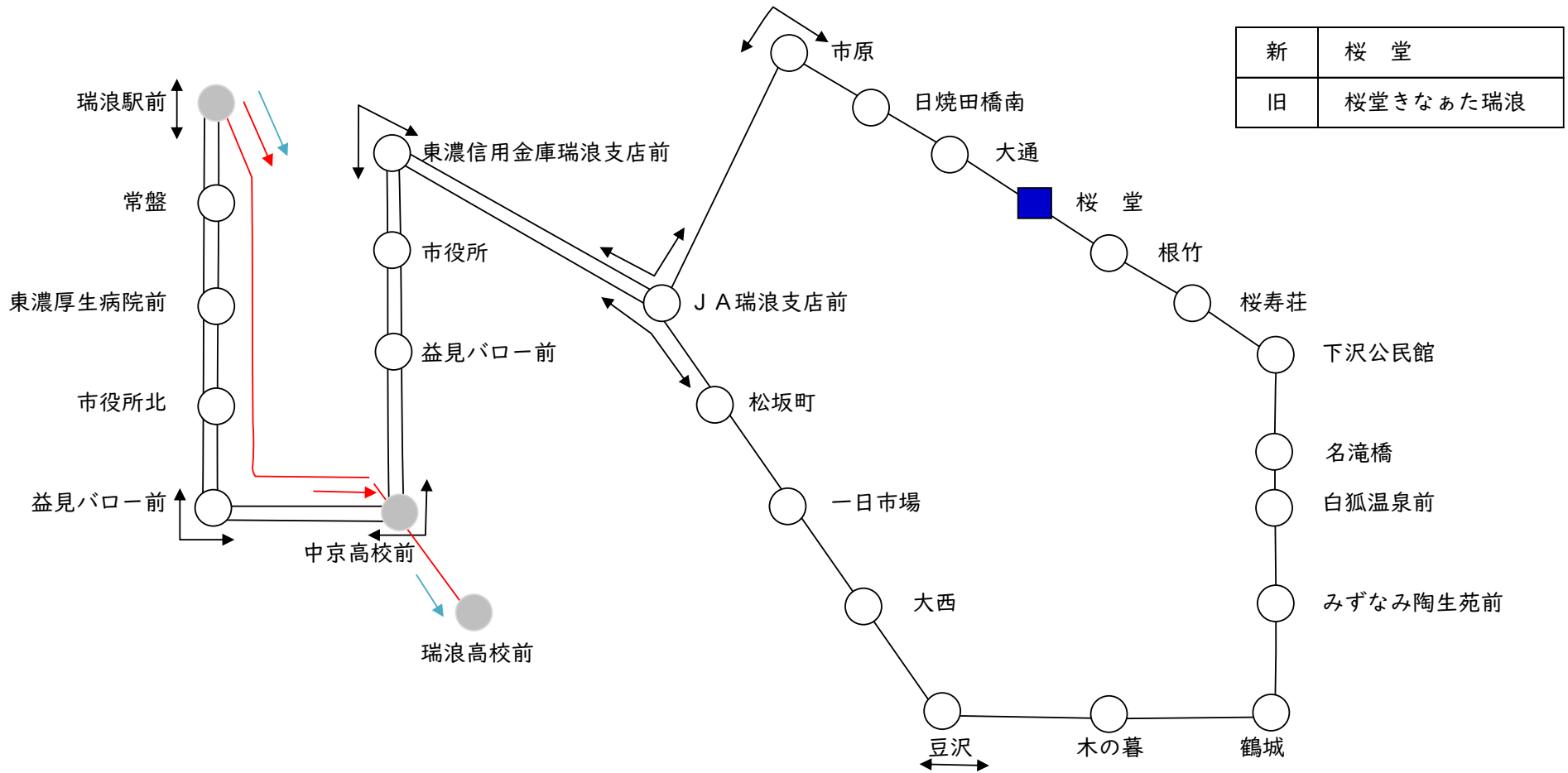
凡 例

— 陶線
系統番号 藤塚～希望ヶ丘～水上神社～サニールズ
--- 廃止路線 → 運行経路 ● 廃止停留所

1 : 15000

路線図 (変更部分)

学校線 土岐線 運行系統図【新】



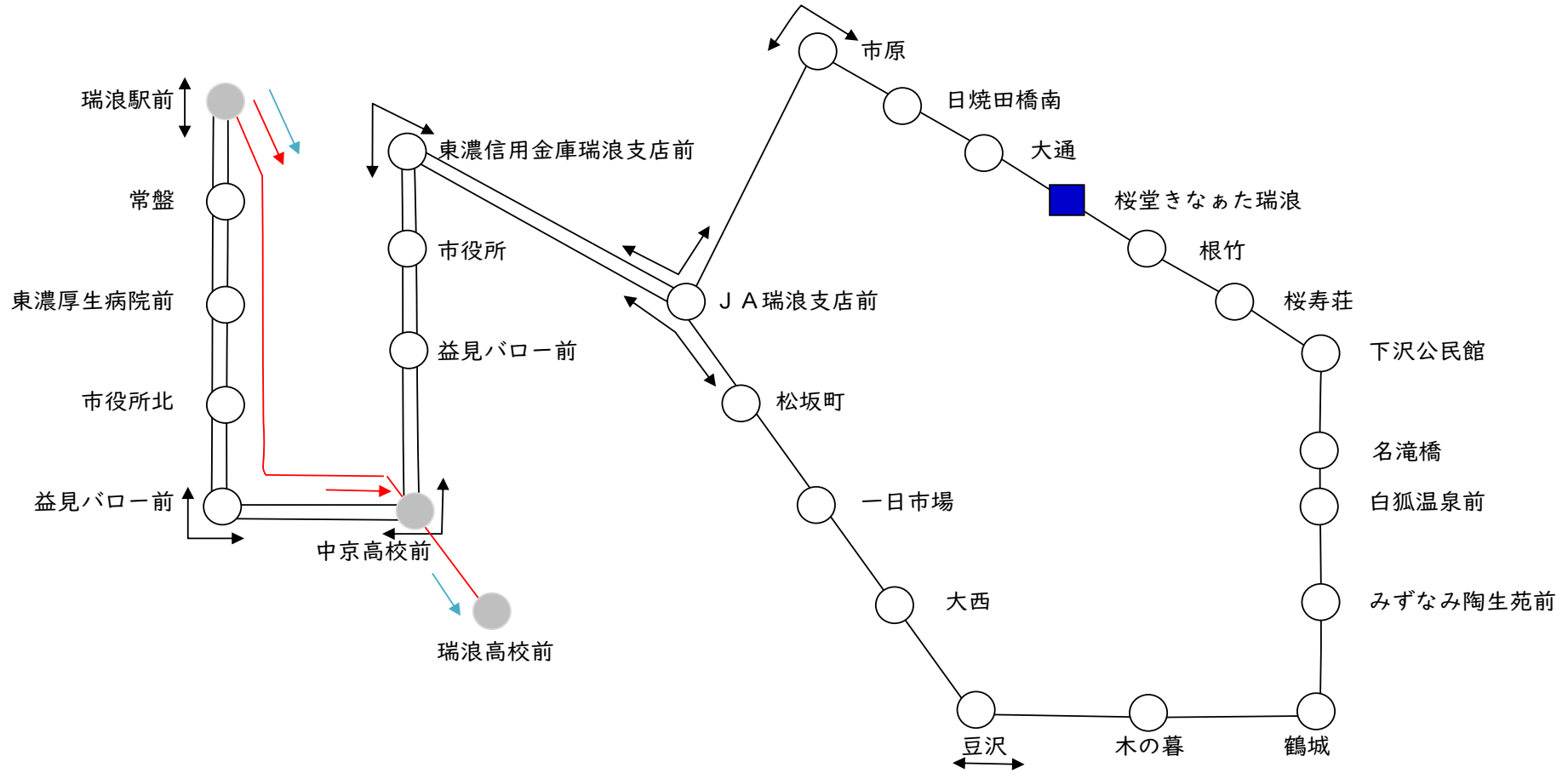
新	桜 堂
旧	桜堂きなあた瑞浪

14

凡 例			系統番号
名称変更停留所			■
→	土岐線	系統番号	瑞浪駅前⇔市役所北⇔中京高校前⇔下沢公民館⇔市原⇔益見バロー前⇔瑞浪駅前
→	学校線	系統番号	瑞浪駅前→中京高校前
→	学校線	系統番号	瑞浪駅前→中京高校前→瑞浪高校前

系統図 (変更部分)

学校線 土岐線 運行系統図【旧】

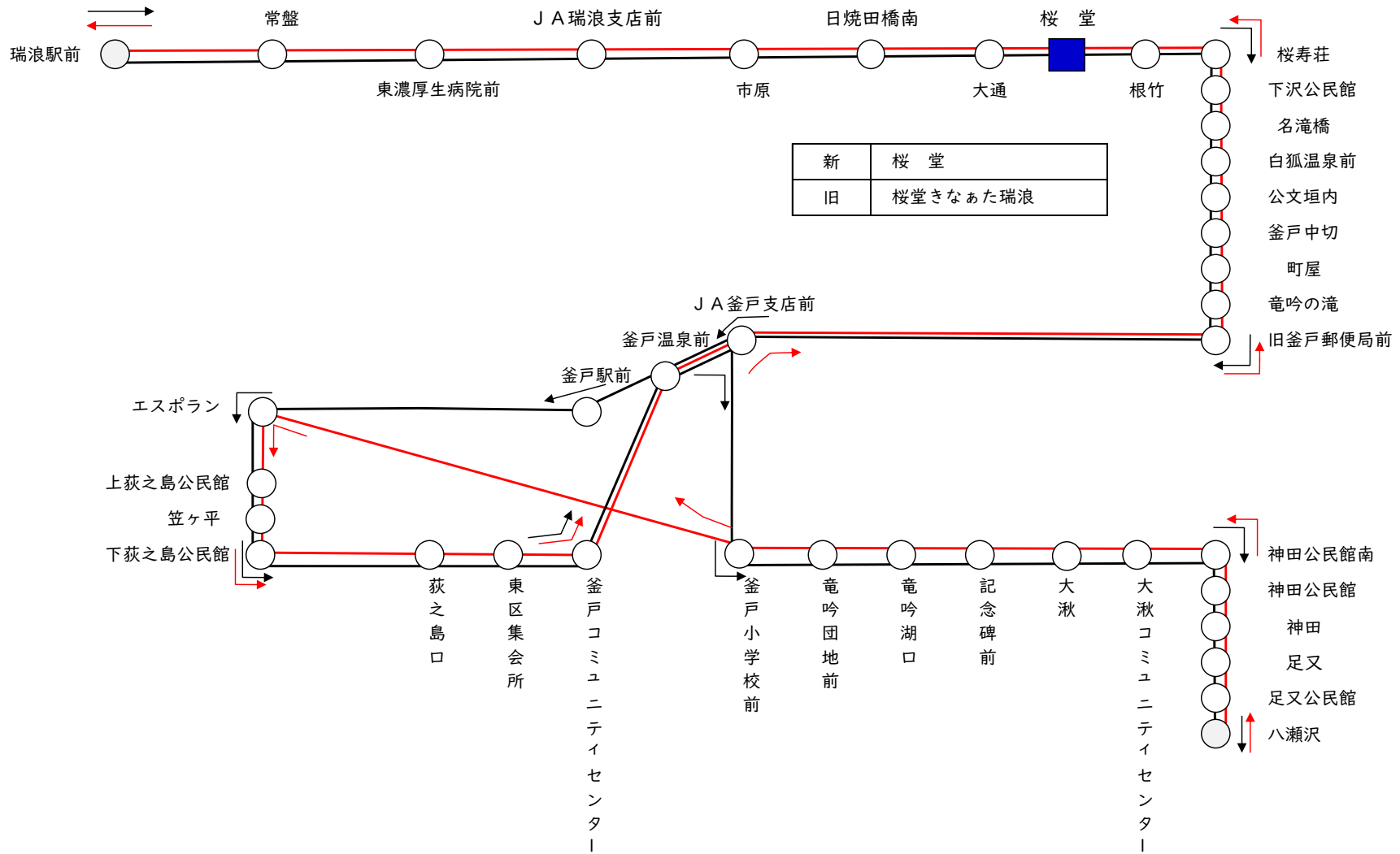


15

凡 例			系統番号
名称変更停留所 ■			
→	土岐線 系統番号	瑞浪駅前⇔市役所北⇔中京高校前⇔下沢公民館⇔市原⇔益見バロー前⇔瑞浪駅前	18.92
→	学校線 系統番号	瑞浪駅前→中京高校前	1.68
→	学校線 系統番号	瑞浪駅前→中京高校前→瑞浪高校前	2.43

系統図 (変更部分)

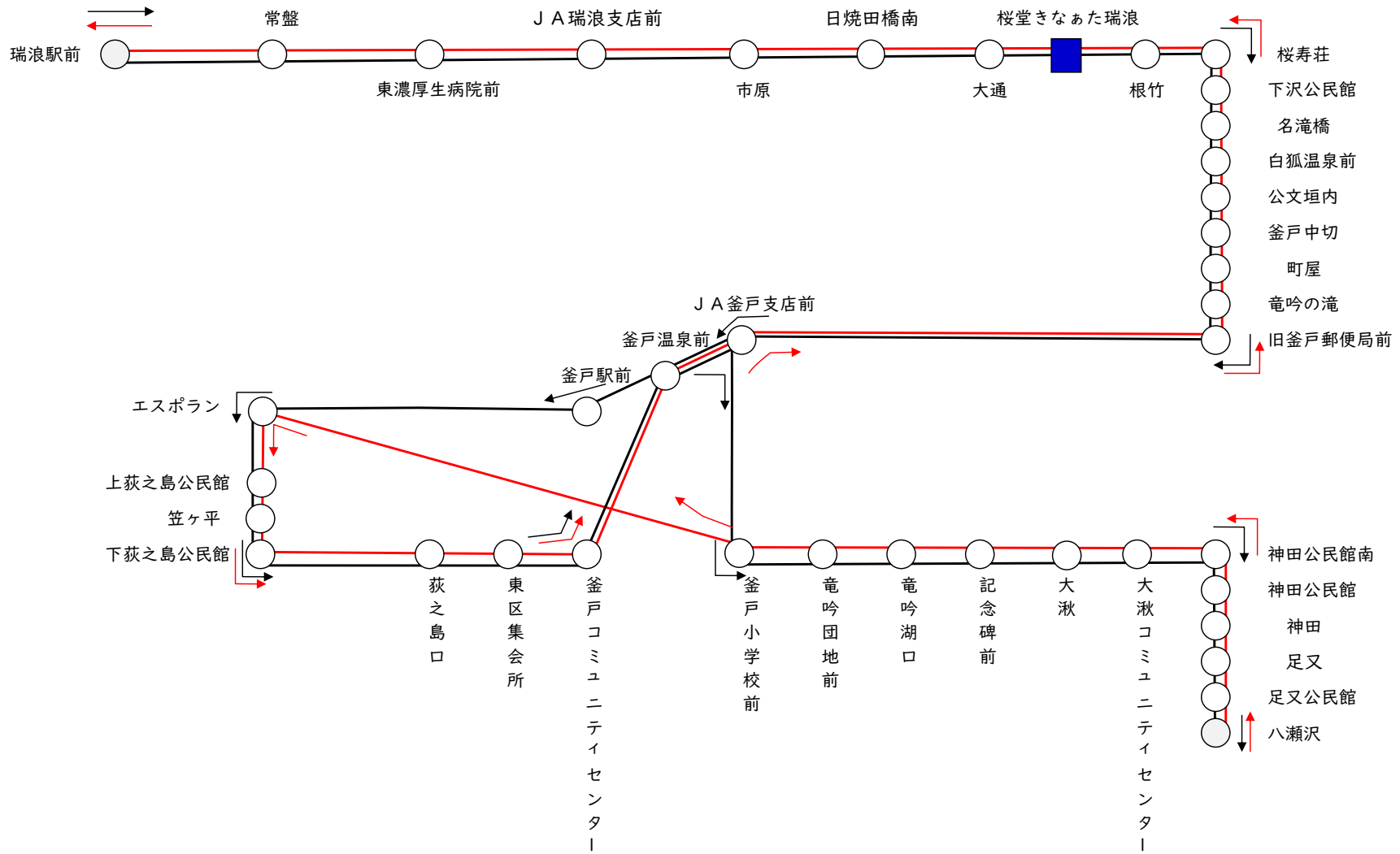
釜戸 = 大湫線運行系統図【新】



凡 例			系統番号
名称変更停留所	■		
→ (Red)	釜戸 = 大湫線系統番号	八瀬沢～大湫口～釜戸小学校前～エスポラン～白狐温泉前～市原～瑞浪駅前	30.45
→ (Black)	釜戸 = 大湫線系統番号	瑞浪駅前～市原～白狐温泉前～エスポラン～大湫口～八瀬沢	33.65

系統図 (変更部分)

釜戸 = 大湫線運行系統図【旧】

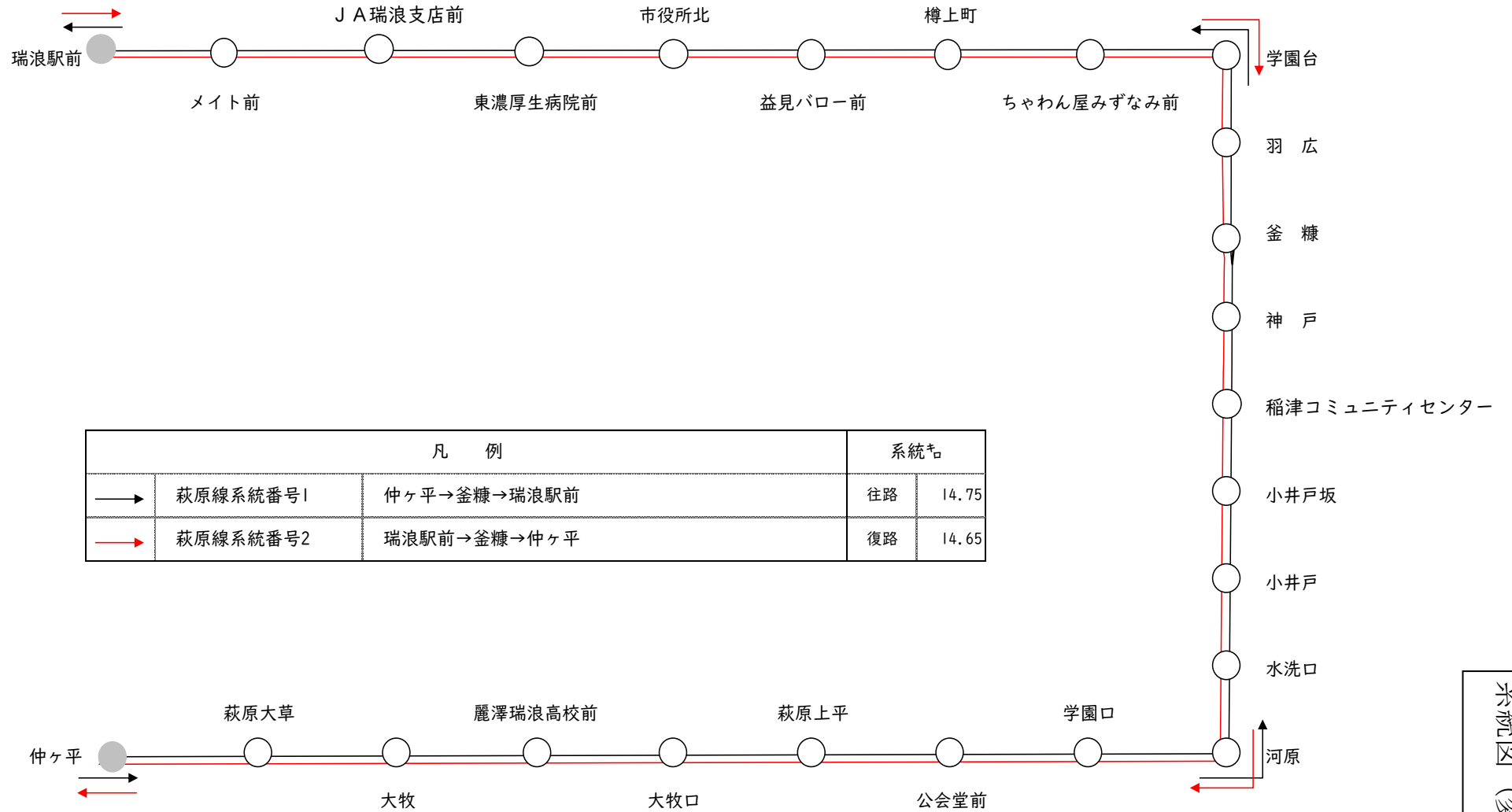


17

凡 例			系統番号
名称変更停留所	■		
→	釜戸 = 大湫線系統番号	八瀬沢～大湫口～釜戸小学校前～エスポラン～白狐温泉前～市原～瑞浪駅前	30.45
←	釜戸 = 大湫線系統番号	瑞浪駅前～市原～白狐温泉前～エスポラン～大湫口～八瀬沢	33.65

系統図 (変更部分)

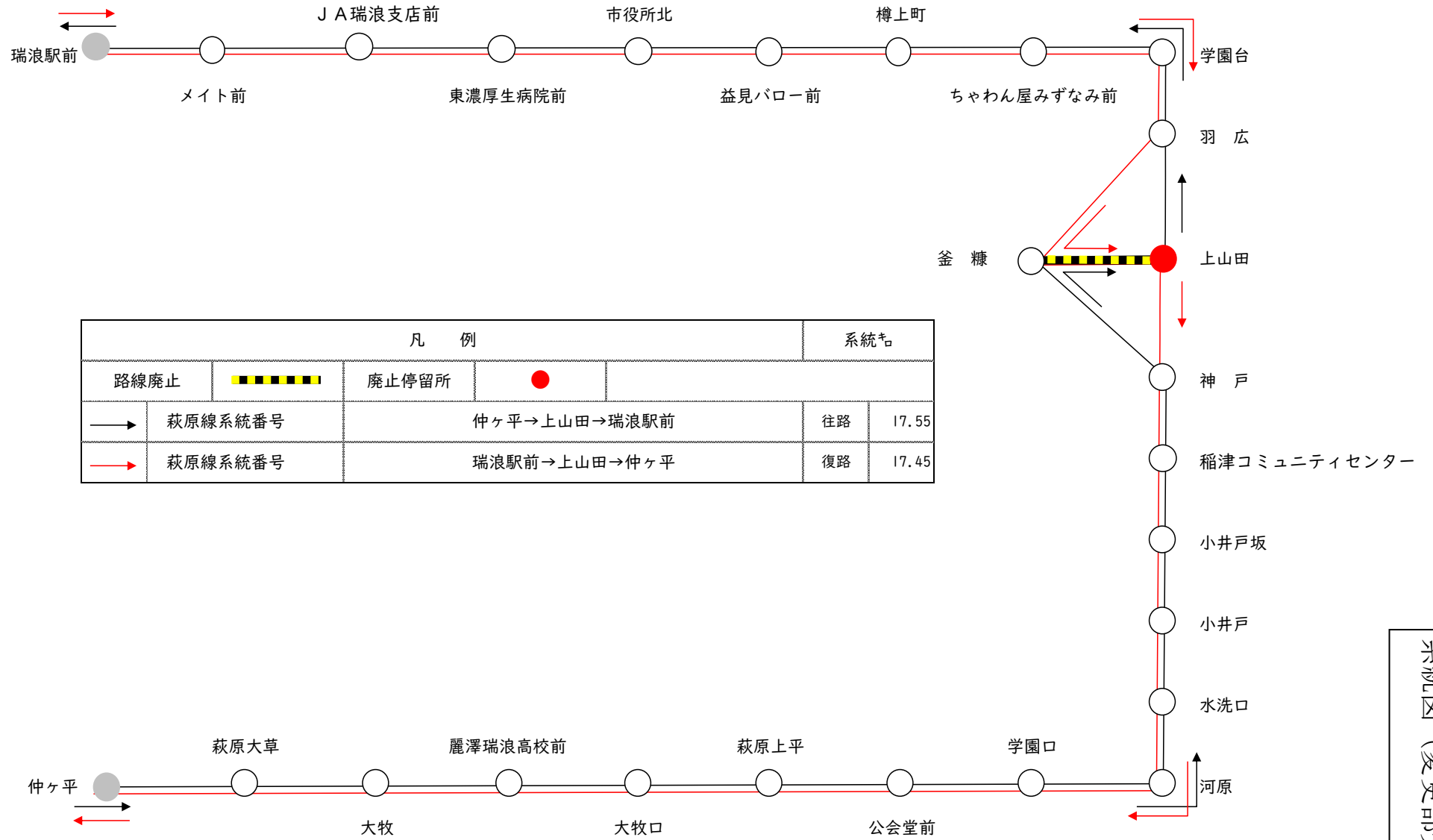
萩原線運行系統図 【新】



凡 例			系統番号	
→	萩原線系統番号1	仲ヶ平→釜糠→瑞浪駅前	往路	14.75
→	萩原線系統番号2	瑞浪駅前→釜糠→仲ヶ平	復路	14.65

系統図 (変更部分)

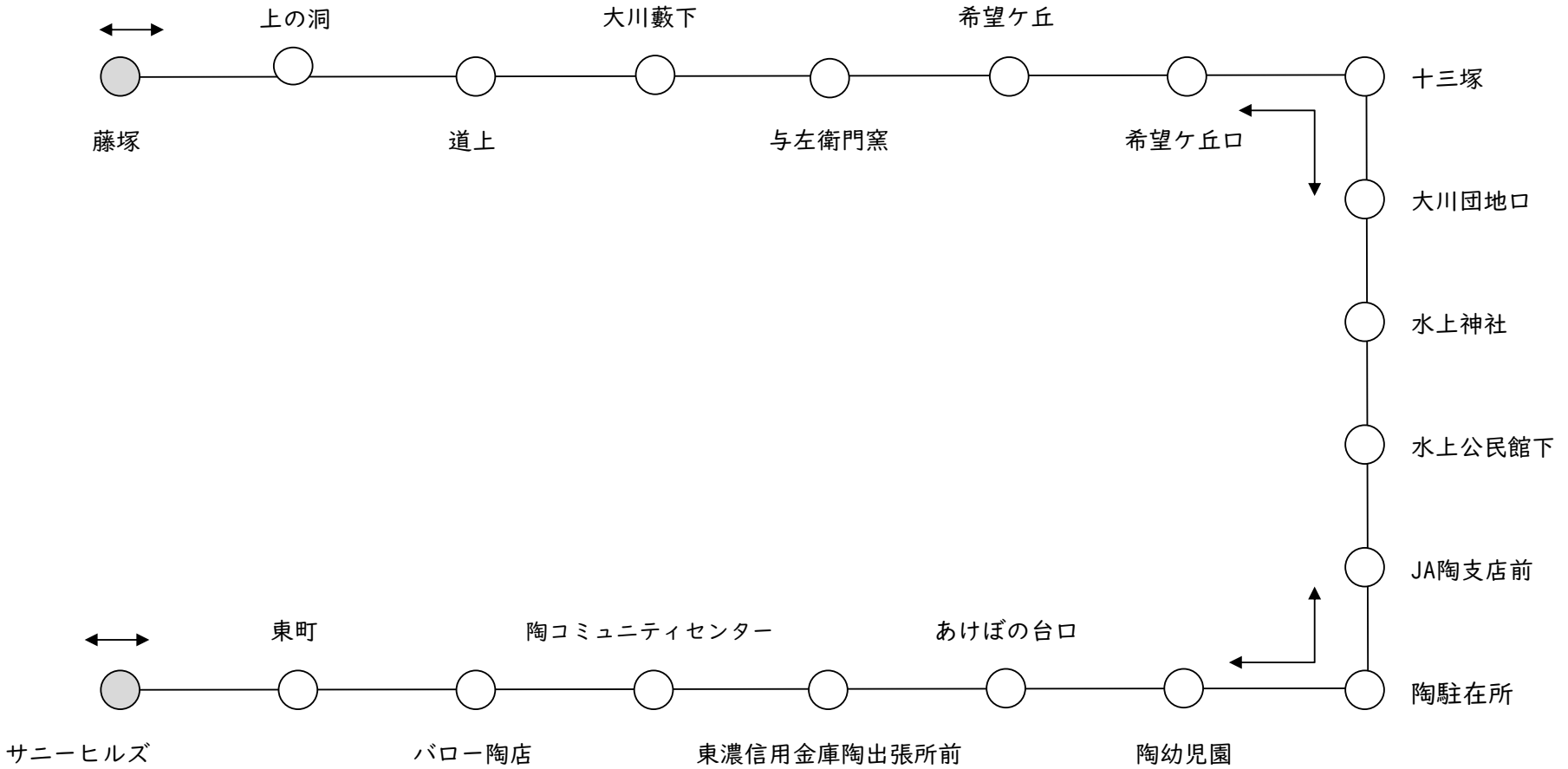
萩原線運行系統図 【旧】



凡 例			系統番号	
路線廃止		廃止停留所		
	萩原線系統番号	仲ヶ平→上山田→瑞浪駅前		往路 17.55
	萩原線系統番号	瑞浪駅前→上山田→仲ヶ平		復路 17.45

系統図 (変更部分)

陶線運行系統図【新】



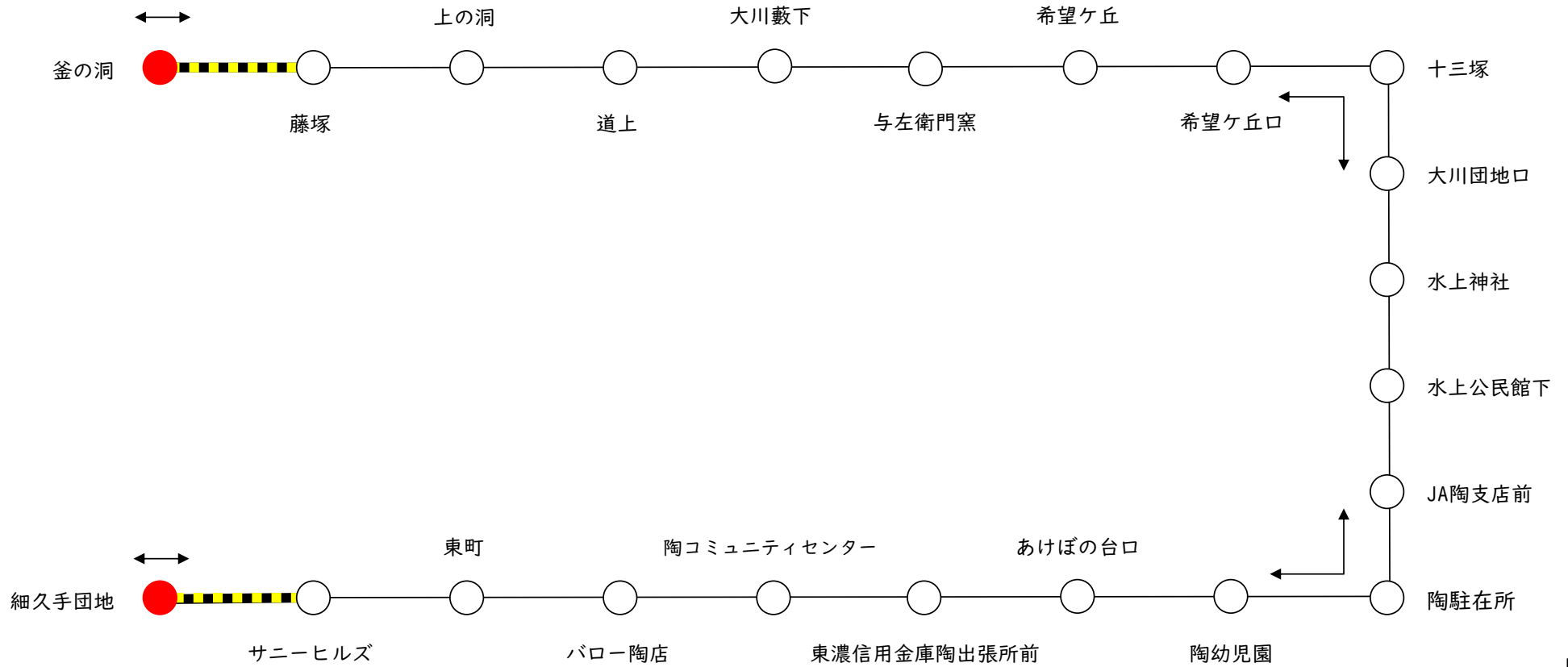
20

凡 例		系統番号	旧
↔	陶線系統番号	藤塚～水上神社～サニーヒルズ	8.60

10.60

系統図 (変更部分)

陶線運行系統図【旧】



凡 例			系統番号
廃止路線		廃止停留所	
	陶線系統番号	釜の洞～水上神社～細久手団地	10.60

系統図 (変更部分)